

OBEC BITAROVÁ
Stavebný úrad
Bitarová č. 94, 010 04 Žilina 4

Č.s. 2023/150/1739/TRK

Žilina: 09.12.2024

ROZHODNUTIE
O ZMENE ÚZEMNÉHO ROZHODNUTIA

Navrhovateľ: **Slovak Telekom a.s.** so sídlom Bajkalská č. 28, 817 62 Bratislava, IČO: 35 763 469

v zastúpení: **Telekomunik s.r.o.** so sídlom Klimkovičova č. 12, 040 11 Košice, IČO: 36 171 786,

v zastúpení: **Vojtech Zajac**, Za Traťou č. 606/4, 031 04 Liptovský Mikuláš,

podal dňa: 06.04.2023 a dňa 25.10.2023,08.02.2024, 20.05.2024 doplnil návrh na zmenu územné rozhodnutia na ktorú bolo vydané obcou Bitarová ako príslušným stavebným úradom rozhodnutie o umiestnení stavby pod č.s. S2019/00445/1673/DOL zo dňa 13.07.2020, právoplatné dňa 18.08.2020 na stavbu:

„INS_FTTH_ZA_SLNC_01_Bitarová“.

Obec Bitarová, ako príslušný stavebný úrad podľa § 119 ods. 3 zákona č. 50/1976 Zb. o územnom plánovaní a stavebnom poriadku (stavebný zákon) v znení neskorších predpisov (ďalej len "stavebný zákon") a § 5 písm. a) bod 1. zákona č. 608/2003 Z.z. o štátnej správe pre územné plánovanie, stavebný poriadok a bývanie a o zmene a doplnení zákona č. 50/1976 Zb. o územnom plánovaní a stavebnom poriadku (stavebný zákon) v znení neskorších predpisov, posúdil podaný návrh podľa § 37 - § 41 stavebného zákona, a v zmysle § 39 a § 39a ods. 1 a § 41 ods. 1 stavebného zákona vydáva

z m e n u ú z e m n é h o r o z h o d n u t i a
o u m i e s t n e n í s t a v b y

na stavbu:

„INS_FTTH_ZA_SLNC_01_Bitarová“

na pozemkoch register parc. č. C KN a E-KN - **líniová stavba** v k. ú. **Bitarová, Ovčiarsko** (umiestnenie líniovej stavby v zmysle priloženej situácie umiestnenia stavby, ktorá tvorí neoddeliteľnú súčasť tohto rozhodnutia).

1. Pre umiestnenie stavby sa v zmysle § 39a ods. 2 písm. a) stavebného zákona určujú tieto podmienky:

a) **Popis zmien:**

Predmetom je výstavba novej podzemnej trasy multirúr z materiálu HDPE a zafukovanie mikrotrubičiek do existujúcich podzemných HDPE rúr v navrhovaných trasách podľa

predloženej výkresovej dokumentácie. Multirúry sa budú pokladať do výkopov v chodníku, zeleni, v spevnených plochách, alebo zaťahovať do vo- pred pripravených pretlačených otvorov s chráničkou. Z uvedených trás sa budú následne pripájať okolité objekty. V navrhovaných trasách FTTH siete budú po približne 500m úsekoch umiestnené vonkajšie optické skriňové rozvádzače (PODB) s rozmermi 150x55x35cm (vxšxh) v sivom plastovom prevedení (obdoba el. rozvodných skriň), ktoré budú situované na verejnom priestranstve v uličnom páse. Na existujúce telekomunikačné stĺpy sa budú umiestňovať stĺpové rozvádzače SPODB s rozmermi 37x30x15cm (vxšxh). Z týchto rozvádzačov sa budú pripájať na optickú sieť účastníci, ktorých nebude pokrývať podzemná trasa, čiže zväčša na opačnej strane ulíc, ako je navrhovaná trasa.

Zároveň budú v navrhovaných trasách pre každé štyri domy v blízkosti rozhrania pozemkov umiestnené optické účastnícke krabice (OUK) s rozmermi 20x12x7cm v stĺpikovom prevedení na kovovom stĺpiku s výškou 1,2m. Umiestnenie bude navrhnuté individuálne tak, aby bolo minimalizované obmedzenie využitia verejného priestoru. Do pripravenej multirúrovej trasy sa budú zafukovať optické minikáble a vláknové zväzky, ktoré budú prepájané v rozvádzačoch PODB a ukončené v OUK. Stavba vyžaduje križovanie vodného toku Bitarovský potok.

Na výkrese K2 bude potrebné postaviť 3x nový stĺp. Stĺpy budú postavené viac ako 4m od brehovej čiary. Taktiež bude trasa vedená v súbehu s vodným tokom po nových stĺpoch nadzemným vedením. Trasa bude križovať vodný tok nadzemným vedením po nových stĺpoch. Na výkrese K2 až K5 bude trasa výkopu vedená v súbehu s Bitarovským potokom od brehovej čiary viac ako 5 m. Na výkrese K5 a K6 bude trasa križovať vodný tok nadzemným vedením pre prípojku. Na výkrese K7 a K8 bude trasa križovať vodný tok nadzemným vedením pre prípojku a z existujúceho stĺpa na nový stĺp. Na výkrese K7 bude potrebné postaviť v blízkosti vodného toku 5 nových stĺpov, ktoré budú umiestnené od brehovej čiary 5 a viac metrov. Po nových stĺpoch bude trasa vedená v súbehu s vodným tokom nadzemným vedením. Na výkrese K9 bude trasa križovať vodný tok nadzemným vedením po stĺpoch. Pri realizácii dôjde ku križovaniu a súbehu trasy s cestou III/2099 a s miestnymi komunikáciami v zmysle projektovej dokumentácie. Dĺžka nového nadzemného vedenia bude 1280 m, navrhované výkopy sa budú realizovať prevažne v zelených pásoch a spevnených plochách (1445m).

b) Polohové umiestnenie zmeny stavby:

Stavba bude umiestnená v zmysle situačného umiestnenia stavby, t.j. podľa overeného výkresu situácie stavby pre zmenu územného rozhodnutia, ktorú overil autorizovaný stavebný inžinier Ing. Štefan Šipoš (1865*Z*A2), 02/2023 v mierke 1:7300, ktorá je nedeliteľnou súčasťou tohto rozhodnutia. Stavba sa umiestňuje na pozemkoch parc.č. C-KN a E-KN-líniová stavba k.ú. Bitarová a k.ú. Ovčiarско v zastavanom a mimo zastavaného územia prevažne v zelených pásoch, spevnených plochách, pri vodnom toku (Bitarovský potok) a popri ceste III/2099 zároveň aj s jej križovaním vzdušným káblom po navrhovaných a existujúcich stĺpoch navrhovateľa.

c) Ostatné podmienky právoplatného územného rozhodnutia pod č.s. S2019/00445/1673/DOL zo dňa 13.07.2020, právoplatné dňa 18.08.2020 ostávajú naďalej v platnosti.

2. Požiadavky vyplývajúce zo stanovísk dotknutých orgánov:

SPP-D, a.s. – v zmysle vyjadrenia pre územné konanie pod č. TD/NS/0018/2023/Gv zo dňa 07.07.2023 S Ú H L A S Í s umiestnením vyššie uvedenej stavby za dodržania nasledujúcich podmienok:

VŠEOBECNÉ PODMIENKY:

- Pred realizáciou zemných prác a/alebo pred začatím vykonávania iných činností je stavebník povinný požiadať SPP-D o vytýčenie existujúcich plynárenských zariadení

- prostredníctvom online formuláru zverejneného na webovom sídle SPP-D www.spp-distribucia.sk (časť E-služby) ,
- v záujme predchádzania poškodeniam plynárenských zariadení, ohrozeniu ich prevádzky a/alebo prevádzky distribučnej siete, SPP-D vykonáva vytyčovanie plynárenských zariadení do rozsahu 100 m bezplatne,
 - stavebník je povinný oznámiť začatie prác v ochrannom pásme plynárenských zariadení prostredníctvom online formuláru zverejneného na webovom sídle SPP-D www.spp-distribucia.sk (časť E-služby) najneskôr 3 pracovné dni pred zahájením plánovaných prác. V prípade neoznámenia začatia prác upozorňujeme, že SPP-D môže podať podnet na Slovenskú obchodnú inšpekciu (SOI), ktorá je oprávnená za porušenie povinnosti v ochrannom a/alebo bezpečnostnom pásme plynárenského zariadenia uložiť podľa ustanovení Zákona o energetike pokutu vo výške 300,- € až 150 000,- €,
 - stavebník je povinný zabezpečiť prístupnosť plynárenských zariadení počas realizácie činností z dôvodu potreby prevádzkovania plynárenských zariadení, najmä výkonu kontroly prevádzky, údržby a výkonu odborných prehliadok a odborných skúšok opráv, rekonštrukcie (obnovy) plynárenských zariadení,
 - stavebník je povinný umožniť zástupcovi SPP-D vstup na stavenisko a výkon kontroly realizácie činností v ochrannom pásme plynárenských zariadení,
 - stavebník je povinný realizovať zemné práce vo vzdialenosti menšej ako 1,00 m na každú stranu od obrysu nízkotlakého (ďalej ako „NTL“) plynovodu a stredotlakého (ďalej ako „STL“) plynovodu a vo vzdialenosti menšej ako 1,50 m od obrysu vysokotlakého (ďalej ako „VTL“) plynovodu, až po predchádzajúcom vytýčení týchto plynárenských zariadení, a to výhradne ručne, bez použitia strojových mechanizmov, so zvýšenou opatnosťou , za dodržania STN 73 3050, a to pokiaľ sa jedná o výkopové, ako aj bezvýkopové technológie ,
 - pred realizáciou akýchkoľvek prác vo vzdialenosti menšej ako 1,00 m na každú stranu od obrysu NTL plynovodu a STL plynovodu a vo vzdialenosti menšej ako 1,50 m od obrysu VTL plynovodu, iným spôsobom ako ručne, je stavebník povinný v mieste križovania s plynárenským zariadením (a ak ku križovaniu nedochádza, v mieste priblíženia k plynárenskému zariadeniu) obnažiť plynárenské zariadenie ručne kopanou kontrolnou sondou pre overenie priestorového uloženia plynárenského zariadenia a taktiež overenie priebehu trasy vrtacieho (resp. pretlačacieho) zariadenia, pričom technické parametre uvedenej sondy sú neoddeliteľnou prílohou tohto stanoviska,
 - v prípade, ak zemné práce vo vzdialenosti menšej ako 1,00 m na každú stranu od obrysu NTL plynovodu a STL plynovodu nie je možné realizovať výhradne ručne alebo bezvýkopovou metódou s ručne kopanými kontrolnými sondami, stavebník je povinný predložiť SPP-D realizačnú projektovú dokumentáciu a vopred požiadať o stanovenie podmienok na vykonávanie takýchto prác,
 - vykonávanie zemných prác bezvýkopovou metódou bez ručne kopaných kontrolných sond vo vzdialenosti menšej ako 1,50 m od obrysu VTL plynovodu je zakázané,
 - ak pri zemných prácach dôjde k odkrytiu plynárenského zariadenia, stavebník je povinný kontaktovať pred zasypáním výkopu zástupcu SPP-D (p. Jozef Kvasnica, email: jozef.kvasnica@spp-distribucia.sk) na vykonanie kontroly stavu obnaženého plynárenského zariadenia, podsypu a obsypu plynovodu a uloženia výstražnej fólie; výsledok kontroly bude zaznamenaný do stavebného denníka,
 - prístup k akýmkoľvek technologickým zariadeniam SPP-D nie je povolený a manipulácia s nimi je prísne zakázaná, pokiaľ sa na tieto práce nevzťahuje vydané povolenie SPP-D,
 - stavebník je povinný zabezpečiť odkryté plynovody, káble, ostatné inžinierske siete počas celej doby ich odkrytia proti poškodeniu,

- stavebník nesmie bez súhlasu SPP-D nad trasou plynovodu realizovať také terénne úpravy, ktoré by zmenili jeho doterajšie krytie a hĺbku uloženia, v prípade zmeny úrovne terénu požadujeme všetky zariadenia a poklopy plynárenských zariadení osadiť do novej úrovne terénu,
- každé poškodenie zariadenia SPP-D, vrátane poškodenia izolácie potrubia, musí byť ihneď ohlásené SPP-D na tel. č. 0850 111 727, nedodržanie tejto povinnosti môže viesť k vážnemu ohrozeniu života, zdravia a majetku verejnosti,
- upozorňujeme, že SPP-D môže pri všetkých prípadoch poškodenia plynárenských zariadení podať podnet na Slovenskú obchodnú inšpekciu (SOI), ktorá je oprávnená za porušenie povinnosti v ochrannom a/alebo bezpečnostnom pásme plynárenského zariadenia uložiť podľa ustanovení Zákona o energetike pokutu vo výške 300,- € až 150 000,- €, poškodením plynárenského zariadenia môže dôjsť aj k spáchaniu trestného činu všeobecného ohrozenia podľa § 284 a § 285, prípadne trestného činu poškodzovania a ohrozovania prevádzky všeobecne prospešného zariadenia podľa § 286, alebo § 288 zákona č. 300/2005 Z.z. Trestný zákon,
- stavebník je povinný pri realizácii stavby dodržiavať ustanovenia Zákona o energetike, Stavebného zákona a iných všeobecne záväzných právnych predpisov, ako aj podmienky uvedené v Zápise z vytyčenia plynárenských zariadení a taktiež ustanovenia Technických pravidiel pre plyn (TPP) najmä TPP 702 02,
- stavebník je povinný rešpektovať a zohľadniť existenciu plynárenských zariadení a/alebo ich ochranných a/alebo bezpečnostných pásiem,
- stavebník je povinný pri súbehu a križovaní navrhovaných vedení s existujúcimi plynárenskými zariadeniami dodržať minimálne odstupové vzdialenosti v zmysle STN 73 6005 a TPP 906 01,
- v zmysle § 79 Zákona o energetike stavebník nesmie bez súhlasu prevádzkovateľa distribučnej siete v ochrannom pásme plynárenských zariadení vykonávať činnosti ako ani umiestňovať stavby, kontrolné šachty, trvalé porasty a pod.,
- v zmysle § 80 Zákona o energetike stavebník nesmie bez súhlasu prevádzkovateľa distribučnej siete v bezpečnostnom pásme plynárenských zariadení umiestňovať stavby,

OSOBITNÉ PODMIENKY: žiadne.

OÚ Žilina, OCDA PK – v zmysle stanovisko k zmene územného rozhodnutia pod č. OU-ZA-OCDPK-2023/035538/2/ŠPA zo dňa 08.06.2023 Okresný úrad Žilina, odbor cestnej dopravy a pozemných komunikácií, ako príslušný cestný správny orgán podľa § 3 ods. 4 a ods. 5 písm. a) cestného zákona po preskúmaní predloženého návrhu dokumentácie s ú h l a s í s vydaním územného rozhodnutia pre stavbu „INS_FTTH_ZA_SLNC_01_Bitarová“ s tým, že žiadateľ bude z hľadiska záujmov cestnej siete zaviazaný dodržaním nasledovných podmienok:

- nakoľko bude cesta III/2099 užívaná iným než zvyčajným spôsobom, je stavebník povinný pred realizáciou prác požiadať tunajší úrad o vydanie povolenia na zvláštne užívanie pozemných komunikácií v zmysle § 8 cestného zákona a § 11 vyhlášky č. 35/1984 Zb., ktorou sa vykonáva cestný zákon,
- pred umiestnením prenosných dopravných značiek a zariadení na cestu III/2099 je potrebné požiadať tunajší úrad o vydanie určenia (*predložiť projekt prenosného dopravného značenia, ktorý bude vypracovaný autorizovaným stavebným inžinierom*),
- v prípade nevyhnutnosti obmedzenia cestnej premávky na dotknutej ceste počas realizácie stavebných prác je potrebné podať žiadosť o vydanie povolenia na uzávierku na tunajší cestný správny orgán v zmysle § 7 cestného zákona a § 10 vyhlášky č. 35/1984 Zb., ktorou sa vykonáva cestný zákon,
- pri stavebnej činnosti nesmie byť znečisťovaná cesta III/2099, v prípade znečistenia je potrebné ju bezodkladne vyčistiť,

- stavebný a výkopový materiál nesmie byť ukladaný na vozovku cesty III/2099,
- stavebník dodrží v plnom rozsahu podmienky uvedené v stanovisku Správy ciest Žilinského samosprávneho kraja č. 10/2023/SAUCZA-58 zo dňa 13. 02. 2023, rešpektovať ustanovenia § 18 cestného zákona, ako aj § 20 vyhlášky 35/1984 Zb., ktorou sa vykonáva cestný zákon,
- stavebník je povinný rešpektovať ďalšie nariadenia a pripomienky, ktoré môže cestný správny orgán doplniť v zmysle vykonania štátneho odborného dozoru nad pozemnou komunikáciou v zmysle § 3c ods. 1 písm. c) cestného zákona,
- prípadné zmeny v projektovej dokumentácii žiadame predložiť na Okresný úrad Žilina, odbor cestnej dopravy a pozemných komunikácií.

Toto stanovisko nie je rozhodnutím a nenahrádza povolenie ani súhlas podľa zákona č. 71/1967 Zb. o správnom konaní v znení neskorších predpisov.

O2 Networks, s.r.o. – v zmysle vyjadrenia zo dňa 30.06.2023 v záujmovom území sa nenachádzajú siete, objekty alebo zariadenia v správe O2 Networks, s.r.o. K predloženej projektovej dokumentácii nemáme pripomienky. S vydaním ÚR-SP súhlasíme.

ORANGE SLOVENSKO a.s. – v zmysle vyjadrenia pod č. BB-1122/2024 zo dňa 10.05.2024 **dôjde** ku stretu PTZ prevádzkovateľa Orange Slovensko a.s. Metodova 8, 821 08 Bratislava Existujúce PTZ sú chránené ochranným pásmom. V káblovej rybe sú uložené HDPE trubky, optické káble a spojky rôznej funkčnosti. Údaje o technickom stave a počte HDPE poskytneme po zdôvodnenej potrebe pri vytýčení trasy. Pri projektovaní stavieb dodržať priestorová normu STN 736005 a ustanovenia zákona o elektronických komunikáciách č.452/2021 Z.z. o ochrane sietí a zariadení. Pri krížení sietí, tesných súbehoch, pri budovaní nových komunikácií a spevnených plôch pokiaľ nedochádza k prekládke, optickú trasu mechanicky chrániť žlabovaním. Všetky vynútené práce výstavbou na ochrane TKZ a prekládky trasy riešiť samostatným projektom odsúhlaseným na Orange Slovensko, a.s. Mechanická ochrana a prekládka budú realizované v plnej výške na náklady investora. Realizáciu prekládky PTZ Orange vykoná na základe územného rozhodnutia a "Zmluvy o preložke" so spoločnosťou Orange Slovensko a.s. nim poverená servisná organizácia. Zahájenie stavebných prác v ochrannom pásme optickej trasy oznámiť správcovi PTZ.

Upozorňujeme, že

1/ vo Vašom záujmovom území, resp. v trasách Orange Slovensko as, sa môžu nachádzať TKZ iných prevádzkovateľov

2/ rádiokomunikačné stavby Orange Slovensko a el. prípojky ku nim, nie sú predmetom toho vyjadrenia.

Ďalej pri akýchkoľvek prácach, ktorými môžu byť ohrozené alebo poškodené PTZ, ste povinný vykonať všetky objektívne účinné ochranné opatrenia najmä tým, že zabezpečíte:

- pred začatím zemných prác vytýčenie a vyznačenie polohy PTZ priamo na povrchu terénu objednať u správcu PTZ /vyznačenie podzemnej trasy si prevedie objednávateľ farbou alebo kolíkmi /
- preukázateľné oboznámenie pracovníkov, vykonávajúcich zemné práce, s vytýčenou a vyznačenou polohou PTZ a upozornenie pracovníkov vykonávajúcich zemné práce na možnú polohovú odchýlku+,-30 cm skutočného uloženia PTZ od vyznačenej polohy na povrchu terénu, aby pri prácach v miestach výskytu vedení a zariadení pracovali s najväčšou opatrnosťou a bezpodmienečne nepoužívali nevhodné náradie (napr. hľbiace stroje) vo vzdialenosti najmenej 1 m (v ochrannom pásme 1,5m) na každú stranu od vyznačenej polohy PTZ,
- dodržanie zákazu prechádzania ťažkými vozidlami, kým sa nevykoná ochrana proti mechanickému poškodeniu

- nad optickou trasou dodržanie zákazu skládok a budovania zariadení, ktoré by znemožňovali prístup k PTZ
- súhlas prevádzkovateľa a správcu pri zmene nivelety nad trasou PTZ
- aby odkryté časti PTZ boli riadne zabezpečené proti prevysu, ohrozeniu a poškodeniu nepovolnou osobou
- pred záhrnom previesť zhutnenie zeminy pod HDPE trasou, obnoviť krytie a značenie (zákrytové dosky, fólia, markery)
- aby bezodkladne oznámili každé poškodenie PTZ na tel. číslo 033/77 320 32, mob. 0907 721 378
- overenie výškového a stranového uloženia PTZ ručnými sondami (vzhľadom na to, že nezodpovedáme za zmeny priestorového uloženia PTZ vykonané bez nášho vedomia).
- pred záhrnom obnažených miest PTZ prizvať pracovníka servisu ku kontrole, kde bude vystavený zápis o nepoškodení trasy, dodržania podmienok vyjadrenia prevádzkovateľa a správcu PTZ
- ďalšie podmienky prevádzkovateľa a správcu PTZ: V záujmovom území sa nachádzajú PTZ Orange. Rešpektovať ochranné pásmo PTZ Orange. Križovanie vykonať popod PTZ Orange a v mieste križovania PTZ Orange uložiť do chráničky. Ďalšie podmienky budú stanovené pri vytýčení po posúdení situácie v teréne.

SEVAK, a.s. – v zmysle vyjadrenia k zmene územného rozhodnutia pod č. O23029929 zo dňa 25.08.2023 k predloženej žiadosti ako dotknutý orgán v zmysle stavebného zákona 50/1976 Z.z §140b dávame nasledovné súhlasné stanovisko pri dodržaní uvedených podmienok:

1. V časti predmetnej zmeny stavby navrhovanej v k.ú. Bitarová sa toho času nachádzajú potrubia verejného vodovodu (VV) v správe našej spoločnosti. Situáciu s orientačným zákresom sme Vám zasielali s vyjadrením č. O23023346 zo dňa 13.07.2023.
2. Prípadné vodovodné prípojky nie sú v majetku ani správe našej spoločnosti a zákresom ich polohy nedisponujeme. Informácie o prípadných prípojkách si vyžiadajte od majiteľov pripájaných nehnuteľností.
3. Pred zahájením akýchkoľvek prác je stavebník povinný požiadať o vytýčenie podzemných vedení, ktoré sa nachádzajú v záujmovom území a zabezpečiť, aby pri realizácii všetkých stavebných prác bola dodržaná **STN 73 6005** pri súbahu a križovaní s ostatnými vedeniami a aby bolo dodržané **ochranné pásmo VV v šírke min 1,8m od osi potrubia na obe strany VV** (vrátane príslušných prevádzkových objektov) v zmysle aktuálne platného Zákona č. 442/2002 Z.z. O verejných vodovodoch a verejných kanalizáciách.
4. V ochrannom písme VV a VK je zakázané výškovo meniť krytie potrubia; vykonávať zemné práce, terénne úpravy; umiestňovať stavby, konštrukcie a iné podobné zariadenia (napr. stavby s bet. základom, vysádzať stromy a kríky s hlbokým koreňovým systémom) alebo vykonávať činnosti ktoré by mohli obmedziť prístup k VV a VK, alebo ktoré by mohli ohroziť technický stav VV a VK.
5. Počas stavebných prác a k miestam križovania so sieťami v správe našej spoločnosti požadujeme prizývať ako odborný technický dohľad zamestnanca našej spoločnosti HS vodovody). O výsledku obhliadky požadujeme napísať záznam do stavebného denníka potvrdený pečiatkou a podpisom zamestnanca našej spoločnosti, ktorý bude slúžiť ako podklad pre vydanie užívacieho/kolaudačného povolenia stavby.
6. Prípadnú kolíziu s inžinierskymi sieťami v správe našej spoločnosti požadujeme riešiť s príslušným prevádzkovým majstrom našej spoločnosti.
7. V kolíznych úsekoch požadujeme upraviť do úrovne nivelety terénu všetky poklopy inžinierskych sietí, prípadne smerové stĺpiky a tabuľky neprekladať.

SC ŽSK – v zmysle stanoviska zo dňa 13.02.2023 pod č. 10/2022/SAUCZA-58 ako majetkový správca ciest II. a III.tr., v zmysle § 3d, ods. 5, písm. c) zákona č. 135/1961 Zb. o pozemných komunikáciách (cestný zákon) a v znení neskorších predpisov a doplnení (ďalej len cestný zákon), určuje podmienky pre realizáciu stavby a pre udelenie výnimky zo zákazu činnosti v cestnom ochrannom pásme v zmysle § 11, bod (6), Cestného zákona č. 135/1961 v znení neskorších predpisov, nasledovne:

1. Výkon majetkovej správy majetku v danej lokalite vykonáva stredisko SC ŽSK Bytča - tel. č. :+421 918 370 140. Technický dozor na stavbe zabezpečuje vedúci strediska, resp. zástupca SC ŽSK za danú lokalitu.

2. Stavebník je povinný prizývať zástupcu SC ŽSK k pracovným stretnutiam a kontrole postupu prác.

3. **Realizovaná stavba nesmie v celom úseku stavby zmeniť šírkové usporiadanie cesty. Pasportizačná šírka pozemnej komunikácie v úseku plánovaného riadeného pretlaku je 7 m. Hranica je určená obrubníkom chodníka, resp. krajinou cesty.**

4. Vzdušné križovanie optického kábla previesť podľa predloženej a odsúhlasenej PD.

5. Dočasné a trvalé dopravné značenie zabezpečuje investor na vlastné náklady. Taktiež bude zabezpečovať na vlastné náklady údržbu, servis, opravy, prípadne výmenu TDZ.

6. **Stavebník zodpovedá za všetky prípadné škody spôsobené na cestnom telese, alebo na majetku a zdraví tretích osôb, ktoré vzniknú v súvislosti s realizáciou stavby.**

7. Stavebné práce realizovať v súlade s vydanými právoplatnými rozhodnutiami, podľa platných STN, TP, odsúhlasenej PD a všeobecno-záväzných podmienok majetkového správcu pozemnej komunikácie SC ŽSK pre stavebníka: (viď.príloha č. 1 alebo link: [dbhttps://www.sczsk.sk.sk/wp-content/uploads/2021/12/vseobecne_podmienky_2022.pdf](https://www.sczsk.sk.sk/wp-content/uploads/2021/12/vseobecne_podmienky_2022.pdf)).

8. Toto stanovisko slúži ako podklad pre vydanie príslušných povolení od OU Žilina, odbor cestnej dopravy a pozemných komunikácií.

9. Platnosť tohto vyjadrenia je obmedzená na 12 mesiacov odo dňa jeho vystavenia.

10. SC ŽSK si v prípade potreby vyhradzuje právo doplniť resp. zmeniť stanovisko.

Toto vyjadrenie je spoločným stanoviskom Správy ciest Žilinského samosprávneho kraja, ktorý je majetkovým správcou ciest II. a III. triedy a odboru dopravy Žilinského samosprávneho kraja, ktorý je ich vlastníkom.

So zmenou vydaného územného rozhodnutia a s udelením výnimky zo zákazu činnosti v cestnom ochrannom pásme cesty III/2099 pre stavbu: "INS_FTTH_ZA_SLNC_01_Bitarová", **súhlasíme** pri dodržaní stanovených podmienok.

Národná diaľničná spoločnosť, a.s. - v zmysle vyjadrenia pod č. 6439/700/2024 zo dňa 23.01.2023 NDS ako vlastníka a budúci správca prislúchajúcej diaľnice D1 Hričovské Podhradie - Lietavská Lúčka po preštudovaní zaslanej žiadosti, predloženej PD a na základe zrealizovanej obhliadky súhlasí so Zmenou územného rozhodnutia za dodržania nasledujúcej podmienky:

1. Požadujeme rešpektovať všetky inžinierske siete v majetku NDS ako aj cudzie, zabudované v pozemkoch vo vlastníctve NDS, ktoré je investor Stavby povinný vytýčiť ešte pred zahájením prác. NDS nevytyčuje a nezameriava inžinierske siete, pretože NDS nemá zariadenia potrebné na vytýčenie inžinierskych sietí. Z tohto dôvodu túto službu neposkytujeme. Informácie o existencii inžinierskych sietí vo vlastníctve iných subjektov Vám nemôžeme poskytnúť, nakoľko týmito údajmi nedisponujeme.

SVP, š.p. – v zmysle vyjadrenia pod č. CS SVP OZ PN 1908/2023/2 CZ 6787/210/2023 zo dňa 22.02.2023 z pohľadu záujmov správcu vodných tokov a povodia Vám dávame nasledovné vyjadrenie:

- k navrhovanému trasovaniu a k nadzemným križovaniam telekomunikačného vedenia s vodnými tokmi v zmysle doloženej PD nemáme pripomienky,

- dávame na vedomie, že pripomienky z vyššie uvedeného vyjadrenia vydaného SVP, š.p. k pôvodnej trase vedenia **ostávajú aj naďalej v platnosti**,
- ochranné pásmo vodných tokov je stanovené v šírke min. **4,00 m** od brehových čiar vodných tokov, brehovú čiaru je priesečnica vodnej hladiny s príslušnými pozemkami, po ktorú voda stačí pretekať medzi brehmi bez toho aby sa vylievala do príslušného územia, v ochrannom pásme vodných stavieb **nie je prípustná orba**, stavanie objektov, zmena reliéfu ťažbou a navážkami ako aj manipulácia s látkami škodiacim vodám a výstavba súběžných inžinierskych sietí,
- upozorňujeme, že v zmysle vyššie uvedeného požadujeme všetky súběhy ako aj osadenia stĺpov realizovať vo vzdialenosti **min. 4,00 m** od brehových čiar vodných tokov,
- križovanie vodných tokov realizovaných upevnením na stĺpy požadujeme riešiť tak, aby bola zabezpečená bezpečná podjazdná výška pod vzdušným vedením pre mechanizmy SVP, š.p. a to v min. 4,50 m od najnižšieho bodu vzdušného vedenia po okolitý terén,
- v prípade nadzemného križovania využitím jestvujúceho premostenia, žiadame vedenie v chráničke upevniť na výtokovej strane premostenia tak, aby žiadna jeho časť nezasahovala do prietokového profilu koryta toku, k umiestneniu kábla na mostnú konštrukciu je potrebný súhlas jeho vlastníka,
- narušený terén v ochrannom pásme a na pobrežných pozemkoch požadujeme po ukončení prác uviesť do pôvodného stavu, zároveň upozorňujeme, že ukladanie stavebného a iného materiálu je na pobrežných pozemkoch zakázané,
- **k zahájeniu ako aj k ukončeniu prác** v dotyku s vodnými tokmi požadujeme kontaktovať zástupcu SVP, š.p. (Ing. Gábor. t.č. 0903 403 220) a **jeho pokyny rešpektovať**,
- stavebná akcia v zmysle zákona č. 364/2004 Z.z. o vodách § 27,ods. 1 podlieha vydaniu súhlasu príslušným orgánom štátnej vodnej správy,
- v zmysle § 47 zákona č. 364/2004 Z.z. o vodách ods. 3, vlastník stavby umiestnenej vo vodnom toku je povinný na vlastné náklady dbať o jej riadnu údržbu a statickú bezpečnosť aby neohrozovala plynulý odtok vôd.

Podľa ust. § 49, ods. 5, vodného zákona č. 364/2004 Z. z. správca toku nezodpovedá za škody spôsobené účinkami vôd, splavením radu ako i škody vzniknuté pri mimoriadnych udalostiach.

OÚ Žilina, odbor starostlivosti o ŽP, štátna vodná správa – v zmysle súhlasu na uskutočnenie stavby pod č. OU-ZA-OSZP3-2024/030002-003 zo dňa 22.04.2024 boli určené Podmienky súhlasu:

1. Pri realizácii stavby je nutné v čo najmenšej miere zasahovať do vodného toku.
2. V prípade potreby bude správcovi vodného toku umožnený vstup do ochranného pásma vodného toku.
3. Pri realizácií stavby je nutné postupovať tak , aby nedošlo k poškodeniu brehov vodného toku. Zároveň nesmie dôjsť k znečisteniu vodného toku a k negatívnemu vplyvu na životné prostredie dotknutého územia.
4. Pri činnostiach, pri ktorých sa bude zaobchádzať s nebezpečnými látkami, je nutné dodržiavať povinnosti ustanovené v § 39 vodného zákona.
5. Zeminu, prípadne stavebný materiál neskladovať v prietokovom profile vodného toku.
6. Po realizácií uviesť okolitý terén do pôvodného stavu.
7. Tento súhlas, ktorý je podkladom na konanie podľa osobitných predpisov, zaniká, ak sa takéto konanie nezačalo do jedného roka od vydania súhlasu (§27 ods. 5 vodného zákona).
8. Rešpektovať podmienky vyjadrenia č. CS SVP OZ PN 1908/2023/2, CZ 6787/210/2023, zo dňa 22.02.2023 od SVP š.p., OZ Povodie horného Váhu, Jančeka 36, Ružomberok:
 - k navrhovanému trasovaniu a k nadzemným križovaniám in telekomunikačného vedenia s vodnými tokmi v zmysle doloženej PD nemáme pripomienky.
 - dávame na vedomie, že pripomienky z vyššie uvedeného vyjadrenia vydaného SVP, š.p. k pôvodnej trase vedenia ostávajú aj naďalej v platnosti,

- ochranné pásmo vodných tokov je stanovené v šírke min. 4,00 m od brehových čiar vodných tokov, brehová čiara je priesečnica vodnej hladiny s príslušnými pozemkami, po ktorú voda stačí pretekať medzi brehmi bez toho aby sa vylievala do príslušného územia, v ochrannom pásme vodných stavieb nie je prípustná orba, stavanie objektov, zmena reliéfu ťažbou a navážkami ako aj manipulácia s látkami škodiacim vodám a výstavba súběžných inžinierskych sietí,
- upozorňujeme, že v zmysle vyššie uvedeného požadujeme všetky súběhy ako aj osadenia stĺpov realizovať vo vzdialenosti min. 4,00 m od brehových čiar vodných tokov,
- križovanie vodných tokov realizovaných upevnením na stĺpy požadujeme riešiť tak, aby bola zabezpečená bezpečná podjazdná výška pod vzdušným vedením pre mechanizmy SVP, š.p. a to v min. 4,50 m od najnižšieho bodu vzdušného vedenia po okolitý terén,
- v prípade nadzemného križovania využitím jestvujúceho premostenia, žiadame vedenie v chráničke upevniť na výtokovej strane premostenia tak, aby žiadna jeho časť nezasahovala do prietokového profilu koryta toku, k umiestneniu kábla na mostnú konštrukciu je potrebný súhlas jeho vlastníka,
- narušený terén v ochrannom pásme a na pobrežných pozemkoch požadujeme po ukončení prác uviesť do pôvodného stavu, zároveň upozorňujeme, že ukladanie stavebného a iného materiálu je na pobrežných pozemkoch zakázané.
- k zahájeniu ako aj k ukončeniu prác v dotyku s vodnými tokmi požadujeme kontaktovať zástupcu SVP, š.p. (Inq. Gábor, t.č. 0903 403 220) a jeho pokyny rešpektovať,
- stavebná akcia v zmysle zákona č. 364/2004 Z.z. o vodách § 27, ods. 1 podlieha vydaniu súhlasu príslušným orgánom štátnej vodnej správy,
- v zmysle § 47 zákona č. 364/2004 Z.z. o vodách ods. 3, vlastník stavby umiestnenej vo vodnom toku je povinný na vlastné náklady dbať o jej riadnu údržbu a statickú bezpečnosť aby neohrozovala plynulý odtok vôd.
- podľa ust. § 49, ods. 5, vodného zákona č. 364/2004 Z. z. správca toku nezodpovedá za škody spôsobené účinkami vôd, splavením ľadu ako i škody vzniknuté pri mimoriadnych udalostiach.

Tento súhlas vydaný podľa § 27 ods. 1 písm. a) vodného zákona sa považuje v zmysle § 73 ods. 18 vodného zákona za záväzné stanovisko podľa § 1 40b zákona č. 50/1796 Zb. o územnom plánovaní a stavebnom poriadku v znení zákona č. 479/2005 Z.z., a vydáva sa na umiestnenie zariadení alebo na činnosti, na ktoré nie je potrebné povolenie podľa vodného zákona, ktoré však môžu ovplyvniť stav povrchových vôd a podzemných vôd.

OU Žilina, pozemkový a lesný odbor – v zmysle stanoviska pod č. OU-ZA-PLOI-2023/037002-02/Mak zo dňa 13.07.2023

Okresný úrad Žilina, pozemkový a lesný odbor, ako príslušný orgán ochrany poľnohospodárskej pôdy nemá námietky k predloženému zámeru zmeny územného rozhodnutia na stavbu: INS_FTTH_ZA_SLNC_01_Bitarová" v katastrálnom území Bitarová, v zmysle predloženej dokumentácie spracovateľom Telekomunik, s.r.o. Košice vyhotovenej v 02/2023 za podmienky dodržania zásad ochrany poľnohospodárskej pôdy pri nepoľnohospodárskom použití vyplývajúcich z § 12 zákona č.220/2004 Z.z. o ochrane poľnohospodárskej pôdy a o zmene zákona č. 245/2003 Z.z. o integrovanej prevencii a kontrole znečisťovania životného prostredia a o zmene a doplnení niektorých zákonov v znení neskorších predpisov.

V prípade použitia poľnohospodárskej pôdy na nepoľnohospodársky zámer do 1 roka je stavebník povinný pred začatím vykonávania nepoľnohospodárskej činnosti na poľnohospodárskej pôde vyžiadať si stanovisko orgánu ochrany poľnohospodárskej pôdy v zmysle § 18 zákona.

V prípade trvalého záberu poľnohospodárskej pôdy požadujeme konanie v zmysle § 17 ods. 2, 3 zákona, prípadne § 17 ods. 1, 6 zákona.

SSD, a.s. – v zmysle vyjadrenia pod č. 202312-UR-0050-1 zo dňa 10.01.2024 na základe Vašej žiadosti Vám Stredoslovenská distribučná, a.s. (ďalej len „SSD“) predkladá nasledovné vyjadrenie k žiadosti o vyjadrenie k územnému konaniu bez požiadavky na pripojenie k distribučnej sústave SSD:

1. S vydaním územného rozhodnutia súhlasíme pri splnení nasledovných podmienok:

V predmetnej lokalite stavby sa nachádzajú elektroenergetické zariadenia v majetku SSD, pre ktoré žiadame dodržať ustanovenia zákona 251/2012 Z.z. §43.

Zakreslenú orientačnú trasu elektrických vedení v tejto lokalite Vám prikladáme na situačnom výkrese ako prílohu tohto vyjadrenia.

Legenda pre označovanie vedení, ktoré sa môžu nachádzať na situačnom výkrese

bledomodrá prerušovaná čiara - VVN vedenia 110kV vzdušné,

červená prerušovaná čiara - VN vedenia 22kV vzdušné, červená plná čiara - VN vedenia 22kV podzemné

zelená prerušovaná čiara - NN vedenia vzdušné, zelená plná čiara - NN podzemné vedenia.

Pred začatím stavebných prác je stavebník povinný fyzicky vytýčiť trasy podzemných vedení.

Presnú trasu podzemných káblových vedení v majetku SSD Vám na základe objednávky smerovanej cez aplikáciu zverejnenú na internetovej stránke www.ssd.sk (sekcia Elektronické služby) vytýči určený pracovník strediska údržby SSD v danej lokalite.

Pri realizácii výkopových prác, žiadame neporušiť celistvosť uzemňovacej sústavy.

Pred zahrnutím dotknutých energetických zariadení v majetku SSD musí realizátor prizvať zástupcu SSD z príslušného strediska údržby na kontrolu zariadenia, čo potvrdia buď v Zápise o vytýčení podzemného el. vedenia resp. zápisom do stavebného denníka.

2. Všeobecné podmienky:

2.1 Dovoľujeme si Vás upozorniť, že v danej lokalite sa môžu nachádzať aj podzemné vedenia tretích osôb!

2.2 Od energetických zariadení žiadame dodržať ochranné pásmo v zmysle zákona 251/2012 Z.z. a bezpečné vzdialenosti podľa príslušných noriem STN (VVN vzdušné vedenie 110 kV od krajného vodiča na každú stranu 15 metrov, VN vzdušné vedenie 22kV od krajného vodiča na každú stranu 10 metrov, VVN a VN zemné káblové vedenie a NN zemné káblové vedenie na každú stranu 1 meter). Pri NN vzdušných vedeniach požadujeme dodržať manipulačný technický priestor 1 meter od krajného vodiča na každú stranu.

Ochranné pásmo Elektrickej stanice do 110 kV vonkajšieho vyhotovenia je 10 metrov od oplotenia alebo hranice objektu. Ochranné pásmo Elektrickej stanice vonkajšieho vyhotovenia 110 kV a viac je 30 metrov od oplotenia alebo hranice objektu. Pri realizácii výkopových prác, žiadame neporušiť celistvosť uzemňovacej sústavy.

2.3 V prípade súbehu a križovaní zemných káblových vedení žiadame dodržať manipulačný priestor min. 1 meter na každú stranu. V opačnom prípade pri opravách a rekonštrukciách našich zariadení nezodpovedáme za poškodenie Vášho zariadenia.

2.4 Pri manipulácii mechanizmami v blízkosti elektroenergetických zariadení SSD, ako aj pri prácach v ochrannom pásme v ich bezprostrednej blízkosti, je nevyhnutné dodržať všetky legislatívne opatrenia (vrátane ustanovení príslušných technických noriem) týkajúce sa bezpečnosti osôb, ochrany energetických zariadení a technického zhotovenia súbehov a križovaní.

2.5 V prípade akéhokoľvek poškodenia elektroenergetického zariadenia je túto skutočnosť pôvodca povinný neodkladne oznámiť na tel. číslo 0800 159 000.

2.6 Platnosť tohto vyjadrenia je 12 kalendárnych mesiacov od jeho vystavenia. Vyjadrenie stráca platnosť pri zmene údajov či podmienok, na základe ktorých bolo vydané (zmena

aktuálneho zaťaženia a technického stavu zapojenia distribučnej sústavy v danej lokalite, vstupných údajov, súvisiacej legislatívy a pod.).

3. Všetky určené podmienky, stanoviská a vyjadrenia dotknutých orgánov, ktoré boli uplatnené v územnom rozhodnutí pod č.s. S2019/00445/1673/DOL zo dňa 13.07.2020, právoplatné dňa 18.08.2020 a ktoré **nie sú zmenou územného rozhodnutia dotknuté** ostávajú naďalej v platnosti.
4. Námiety účastníkov konania v zmysle § 36 ods. 2 stavebného zákona: **neboli vznesené**.
5. Toto rozhodnutie podľa § 40 ods. 1 stavebného zákona platí **tri roky** odo dňa nadobudnutia právoplatnosti. Stavebné povolenie ani ohlásenie sa nevyžaduje pri nadzemných a podzemných vedeniach elektronických komunikačných sietí, vrátane oporných a vytyčovacích bodov.
6. Podľa § 40 ods. 4 stavebného zákona je územné rozhodnutie záväzné aj pre právnych nástupcov jeho navrhovateľa a ostatných účastníkov územného konania. Platnosť územného rozhodnutia môže stavebný úrad predĺžiť pred uplynutím tejto lehoty, na základe žiadosti navrhovateľa.

O d ô v o d n e n i e

Dňa 06.04.2023 podal navrhovateľ návrh na zmenu územného rozhodnutia pod č.s. S2019/00445/1673/DOL zo dňa 13.07.2020, právoplatné dňa 18.08.2020, ktorým bola umiestnená stavba „INS_FTTH_ZA_SLNC_01_Bitarová“ na pozemkoch register parc. č. C-KN a E-KN - líniová stavba v k. ú. Bitarová, Ovčiarsko. Uvedeným dňom bolo začaté konanie o zmene územného rozhodnutia.

Pretože predložený návrh nebol úplný a neboli doložené všetky podklady a stanoviská potrebné pre riadne a spoľahlivé posúdenie, dňa 29.5.2023 pod č.s. 2023/150/0406/TRK stavebný úrad vyzval stavebníka na doplnenie svojej žiadosti a konanie bolo prerušené.

Dňa 19.07.2023 navrhovateľ požiadal o predĺženie lehoty na doplnenie dokladov. Stavebný úrad žiadosti vyhovel a listom pod č.s. 2023/150/0621/TRK zo dňa 26.07.2023 lehotu predĺžil o 90 dní odo dňa doručenia oznámenia o predĺžení lehoty. Dňa 25.10.2023 navrhovateľ opakovane požiadal o predĺženie lehoty na predloženie požadovaných dokladov. Stavebný úrad žiadosti vyhovel a listom pod č.s. 2023/150/1068/TRK zo dňa 03.11.2023 lehotu predĺžil o 90 dní odo dňa doručenia oznámenia o predĺžení lehoty. Návrh bol doplnený dňa 25.10.2023, 08.02.2024, 20.05.2024.

Stavebný úrad preskúmal predložený návrh a v súlade s ustanovením § 36 ods. 4 stavebného zákona v nadväznosti na § 41 ods. 1 stavebného zákona oznámil účastníkom konania a dotknutým orgánom verejnou vyhláškou začatie konania o zmene územného rozhodnutia zo dňa 17.09.2024 pod č.s. 2023/150/1707/TRK. Oznámenie o začatí konania bolo vyvesené na úradnej tabuli a internetovej stránke obce Ovčiarsko (dátum vyvesenia: 18.09.2024, dátum zvesenia: 07.10.2024 a obce Bitarová (dátum vyvesenia: 17.09.2024, dátum zvesenia: 02.10.2024).

V zmysle § 36 ods.3 stavebného zákona **dotknuté orgány oznámia svoje stanoviská v rovnakej lehote, v ktorej môžu uplatniť svoje pripomienky a námietky účastníci územného konania. Ak niektorý z orgánov potrebuje na riadne posúdenie návrhu dlhší čas, stavebný úrad na jeho žiadosť určí lehotu pred jej uplynutím, primerane predĺži. Ak dotknutý orgán, ktorý bol vyzvaný o začatí územného konania, neoznámia v určenej alebo predĺženej lehote svoje stanovisko k navrhovanej stavbe, má sa za to, že so stavbou z hľadiska ním sledovaných záujmov súhlasí.**

V zmysle §36 ods.4 stavebného zákona *začatie územného konania o umiestnení líniovej stavby alebo v odôvodnených prípadoch aj zvlášť rozsiahlej stavby, stavby s veľkým počtom účastníkov konania, ako aj územného konania o využití územia, o stavebnej uzávere a o ochrannom pásme, ak sa týka rozsiahleho územia, oznámi stavebný úrad účastníkom územného konania verejnou vyhláškou. Stavebný úrad oznámi začatie územného konania verejnou vyhláškou aj v prípade, že mu účastníci konania alebo ich pobyt nie sú známi.*

V zmysle § 36 ods. 2 stavebného zákona stavebný úrad upustil od ústneho pojednávania nakoľko je pre územie spracovaná územnoplánovacia dokumentácia, na základe ktorej možno posúdiť návrh o zmenu územného rozhodnutia.

Stavebný úrad účastníkov územného konania upozornil v zmysle § 36 ods. 2 stavebného zákona, že svoje námietky si môžu uplatniť najneskôr 7 pracovných dní odo dňa doručenia oznámenia o začatí konania o zmene územného rozhodnutia, inak sa na neskoršie podané námietky neprihliadne.

Zároveň stavebný úrad podľa § 36 ods. 3 stavebného zákona upovedomil dotknuté orgány, že môžu oznámiť svoje stanovisko v rovnakej lehote, v ktorej si mohli uplatniť svoje námietky účastníci konania.

Rozhodnutie o námietkach účastníkov konania v zmysle § 39 ods. 2 stavebného zákona: **neboli** vznesené.

Stavebný úrad v priebehu konania zistil, že pôvodné územné rozhodnutie nestratilo platnosť, zároveň stavebný úrad zaistil vzájomný súlad predložených stanovísk dotknutých orgánov a organizácií vyžadovaných osobitnými predpismi, zabezpečil plnenie požiadaviek vlastníkov a správcov sietí technického vybavenia na napojenie a tieto stanoviská a požiadavky zahrnul do podmienok tohto rozhodnutia.

Navrhovaná líniová stavba je vedením verejnej elektronickej komunikačnej siete v zmysle § 2 ods. 15 zákona č. 452/2021 Z.z o elektronických komunikáciách v znení neskorších predpisov (ďalej len „ZEK“) a zároveň predstavuje technické vybavenie územia v zmysle § 139a ods. 10 písm. e) stavebného zákona.

Predmetná líniová stavba spĺňa požiadavky, ktoré sa posudzujú na účely preukázania verejného záujmu v zmysle §21 ods. 1 ZEK. Navrhovateľ preukázal k pozemkom podľa § 139 ods. 1 písm. c) stavebného zákona iné právo k pozemkom – zákonné vecné bremeno vyplývajúce z osobitného zákona, ktorým je ZEK.

Zriaďovanie, prevádzkovanie a poskytovanie verejných elektronickej komunikačných sietí a služieb je verejným záujmom, aj vzhľadom na charakter navrhovanej líniovej stavby. Prostredníctvom navrhovanej stavby sa naplňujú ciele stanovené v §1 ods. 3 a ods. 4 ZEK.

V zmysle §21 ods. 1 ZEK Podnik môže v nevyhnutnom rozsahu, za primeranú náhradu a ak je to vo verejnom záujme zriaďovať a prevádzkovať verejné siete a stavať a umiestňovať ich vedenia alebo ich iné časti na cudzej nehnuteľnosti alebo v cudzej nehnuteľnosti.

V zmysle §21 ods. 2 ZEK S právami uvedenými v odseku 1 sú spojené tieto osobitné práva:

a) vstupovať v súvislosti so zriaďovaním, prevádzkovaním, opravami a údržbou vedení na cudziu nehnuteľnosť alebo do cudzej nehnuteľnosti,

b) vykonávať nevyhnutné úpravy pôdy a jej porastu, najmä odstraňovať a okliesňovať stromy a iné porasty ohrozujúce bezpečnosť a spoľahlivosť vedenia, ak to po predchádzajúcej výzve neurobil vlastník alebo užívateľ pozemku.

Stavebný úrad posúdil návrh na umiestnenie stavby (zmeny) podľa § 37 stavebného zákona a zistil, že jej umiestnenie zodpovedá hľadiskám starostlivosti o životné prostredie, resp. že týmto hľadiskám neodporuje, ani životné prostredie neohrozuje. Skonštatovalo sa, že umiestnenie stavby je v súlade so schválenou územno-plánovacou dokumentáciou pre dotknuté územie a projektová dokumentácia pre územné rozhodnutie navrhovanej stavby vyhovuje

všeobecným technickým požiadavkám na výstavbu a všeobecne technickým požiadavkám na stavby užívané osobami s obmedzenou schopnosťou pohybu.

Podmienky, vyjadrenia a stanoviská zainteresovaných dotknutých orgánov, ktoré boli uplatnené a zahrnuté do podmienok územného rozhodnutia pod č.s. S2019/00445/1673/DOL zo dňa 13.07.2020, právoplatné dňa 18.08.2020 a ktoré nie sú zmenou územného rozhodnutia dotknuté, ostávajú naďalej v platnosti.

Toto rozhodnutie stráca platnosť dňom, keď stavebnému úradu bude doručené oznámenie navrhovateľa alebo jeho právneho nástupcu o tom, že upustil od zámeru, ku ktorému sa rozhodnutie vzťahuje.

Poučenie

Podľa § 53 a § 54 správneho poriadku proti tomuto rozhodnutiu možno podať odvolanie (riadny opravný prostriedok), a to v lehote 15 dní odo dňa doručenia rozhodnutia.

Odvolanie sa podáva na správny orgán obec Bitarová. Rozhodnutie je po vyčerpaní riadnych opravných prostriedkov preskúmateľné správnym súdom podľa ustanovení Správneho súdneho poriadku (zákon č. 162/2015 Z.z.).


Juraj Drdák
starosta obce



Tento dokument sa doručuje verejnou vyhláškou v zmysle § 42 ods. 2 zákona č. 50/1976 Zb. o územnom plánovaní a stavebnom poriadku (stavebný zákon) v znení neskorších predpisov a vyvesí sa na dobu 15 dní na úradnej tabuli a internetovej stránke správneho orgánu obec Ovčiarsko, obec Bitarová. Posledný deň tejto lehoty je dňom doručenia.

Dátum vyvesenia: 10.12.2024

Pečiatka a podpis:

Dátum zvesenia:

Pečiatka a podpis:

OBEC OVČIARSKO
Ovčiarsko č. 16
010 04 ŽILINA 4
IČO: 00648965, DIČ: 2020689374

Doručí sa:

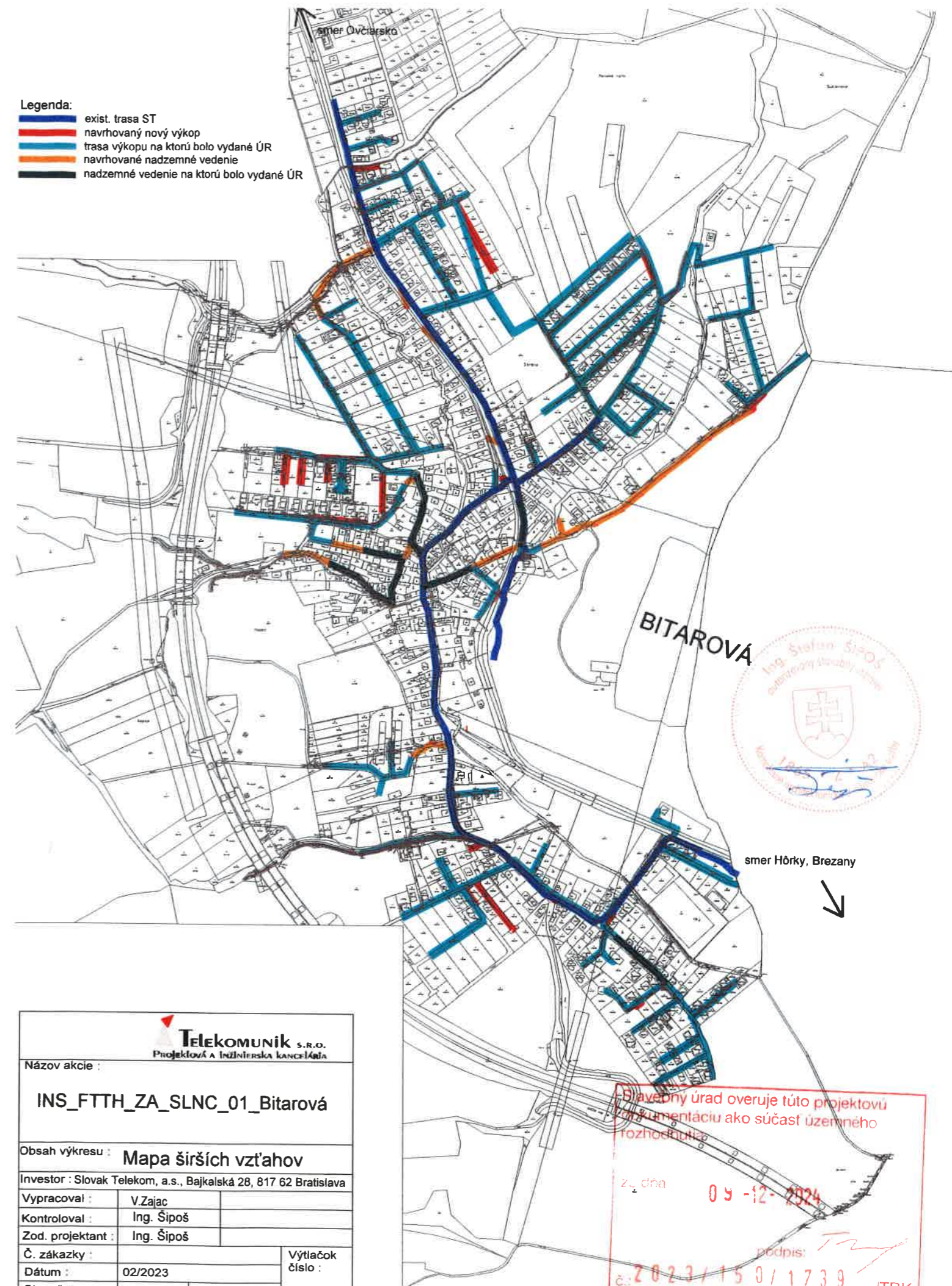
1. Účastníkom konania, ktorých vlastnícke alebo iné práva k pozemkom alebo stavbám, ako aj k susedným pozemkom a stavbám môžu byť rozhodnutím priamo dotknuté sa doručuje verejnou vyhláškou v zmysle § 42 ods. 2 stavebného zákona – líniová stavba – pozemky v k.ú. Bitarová a k.ú. Ovčiarsko

Na vedomie:

2. Vojtech Zajac, Za Traťou č. 606/4, 031 04 Liptovský Mikuláš – splnomocnený zástupca
3. Obec Bitarová, Bitarová č. 94, 010 04 Žilina 4
4. Obec Ovčiarsko, Ovčiarsko č. 16, 010 04 Žilina

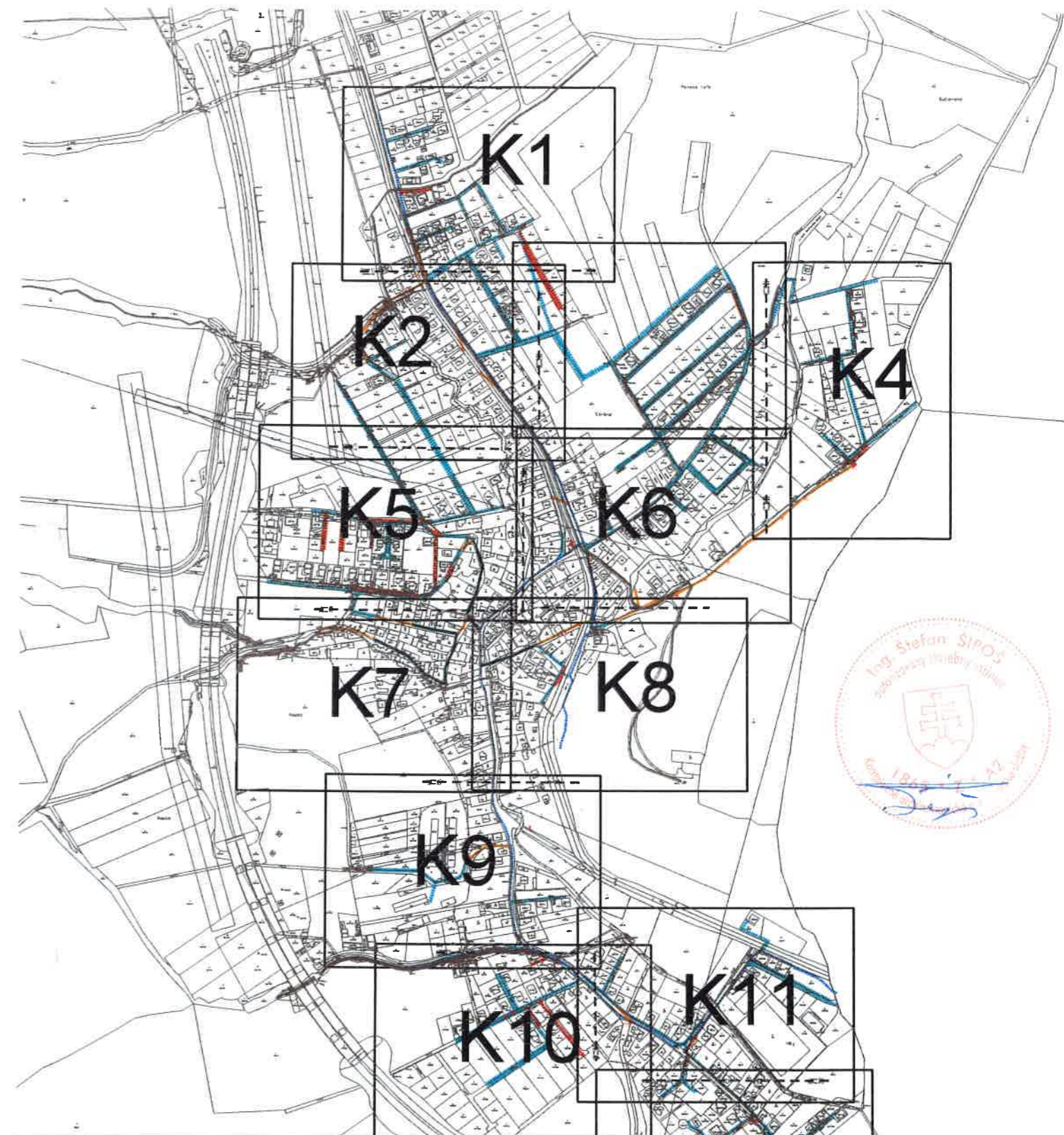
5. NDS a.s., Dúbravská cesta č. 14, 841 04 Bratislava
6. SC ŽSK, M. Rázusa č. 104, 010 01 Žilina
7. SVP š.p., Nábřežie I. Krasku č. 3/834, 921 80 Piešťany
8. Cetin Networks s.r.o., Pribinova 40, 811 09 Bratislava
9. OÚ Žilina, odbor starostlivosti CD a PK, Vysokoškolákov 8556/33B, 010 08 Žilina
10. OÚ Žilina, odbor starostlivosti o ŽP, ŠsOPaK, Vysokoškolákov 8556/33B, 010 08 Žilina
11. OÚ Žilina, odbor starostlivosti o ŽP, ŠsOH, Vysokoškolákov 8556/33B, 010 08 Žilina
12. OÚ Žilina, odbor starostlivosti o ŽP, šVs, Vysokoškolákov 8556/33B, 010 08 Žilina
13. OÚ Žilina, pozemkový a lesný odbor, Vysokoškolákov 8556/33B, 010 08 Žilina
14. KPÚ, Mariánske námestie č. 19, 010 01 Žilina
15. SEVAK a.s. Bôrická cesta súp. č. 1960, 010 57 Žilina
16. SSD, a.s., Pri Rajčianke 2927/8, 010 47 Žilina
17. SPP-D, a.s., Mlynské Nivy 44/b, 825 11 Bratislava
18. Orange Slovensko a.s. v z. MICHLOVSKY, spol. s r.o., Letná č. 796/9, 921 01 Piešťany
19. spis

- Legenda:**
- exist. trasa ST
 - navrhovaný nový výkop
 - trasa výkopu na ktorú bolo vydané ÚR
 - navrhované nadzemné vedenie
 - nadzemné vedenie na ktorú bolo vydané ÚR




TELEKOMUNIK S.R.O. Projektová a inžinierska kancelária	
Názov akcie : INS_FTTH_ZA_SLNC_01_Bitarová	
Obsah výkresu : Mapa širších vzťahov	
Investor : Slovak Telekom, a.s., Bajkalská 28, 817 62 Bratislava	
Vypracoval :	V.Zajac
Kontroloval :	Ing. Šipoš
Zod. projektant :	Ing. Šipoš
Č. zákazky :	
Dátum :	02/2023
Stupeň :	DUR
Formát :	1A4
Mierka :	1:7300
Výtlačok číslo : M1	

Stavebný úrad overuje túto projektovú dokumentáciu ako súčasť územného rozhodnutia
 zo dňa **09-12-2024**
 podpis: *[Signature]*
 č.: **2023/150/1739** /TRK



 Telekomunik S.R.O. Projektová a inžinierska kancelária		
Názov akcie :		
INS_FTTH_ZA_SLNC_01_Bitarová		
Obsah výkresu : Klad listov		
Investor : Slovak Telekom, a.s., Bajkalská 28, 817 62 Bratislava		
Vypracoval :	V Zajac	
Kontroloval :	Ing. Šipoš	
Zod. projektant :	Ing. Šipoš	
Č. zákazky :		Výtlačok číslo :
Dátum :	02/2023	
Stupeň :	DUR	Výkres číslo :
Formát :	1A4	L1
Mierka :	1:8100	

Staviteľný rad overuje túto projektovú dokumentáciu ako súčasť územného rozhodnutia
 zo dňa **09-12-2024**
 podpis: 
 č.: **2023/15 01/1739** /TRK

Názov akcie :
INS_FTTH_ZA_SLNC_01_Bitarová

Obsah výkresu : **Navrhovaná trasa**
Investor : Slovak Telekom, a.s., Bajkalská 28, 817 62 Bratislava

Vypracoval :	V Zjác	Výtlačok číslo :
Kontroloval :	Ing. Šipoš	
Zod. projektant :	Ing. Šipoš	K1
Č. zákazky :		
Dátum :	02/2023	
Stupeň :	DUR	
Formát :	2A4	
Mierka :	1:1000	



Legenda:

- navrhovaný nový výkop
- exist. HDPE rúra ST
- trasa výkopu na ktorú bolo vydané ÚR
- navrhované nadzemné vedenie
- nadzemné vedenie na ktorú bolo vydané ÚR
- existujúci stĺp ST
- nový stĺp ST
- nový rozvádzač ST /PODB/

LEGENDA EXIST. INŽ. SIETÍ:

- elektrina NN podz.
- elektrina VN podz.
- plynovod ST
- vodovod
- kanalizácia
- elektrina NN nadz.
- elektrina VN nadz.
- sieť ST podz.



Stavebný úrad overuje túto projektovú dokumentáciu ako súčasť územného rozhodnutia

zo dňa: **09-12-2024**

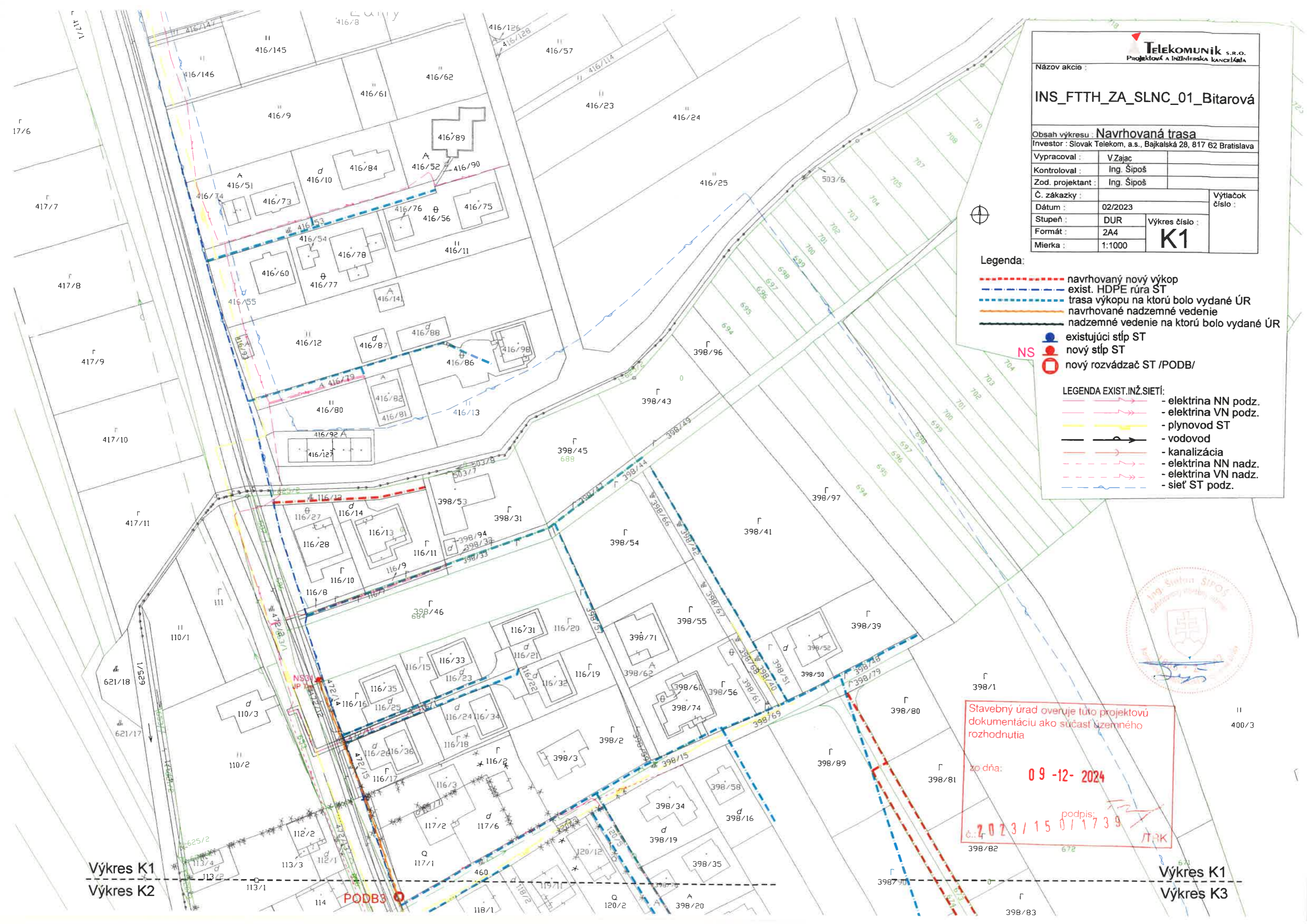
podpis: *[Signature]*

č.: 2023/15 01/1739

Výkres K1
Výkres K2

Výkres K1
Výkres K3

PODB3



Telekomunik s.r.o.
Projektová a inžinierska kancelária

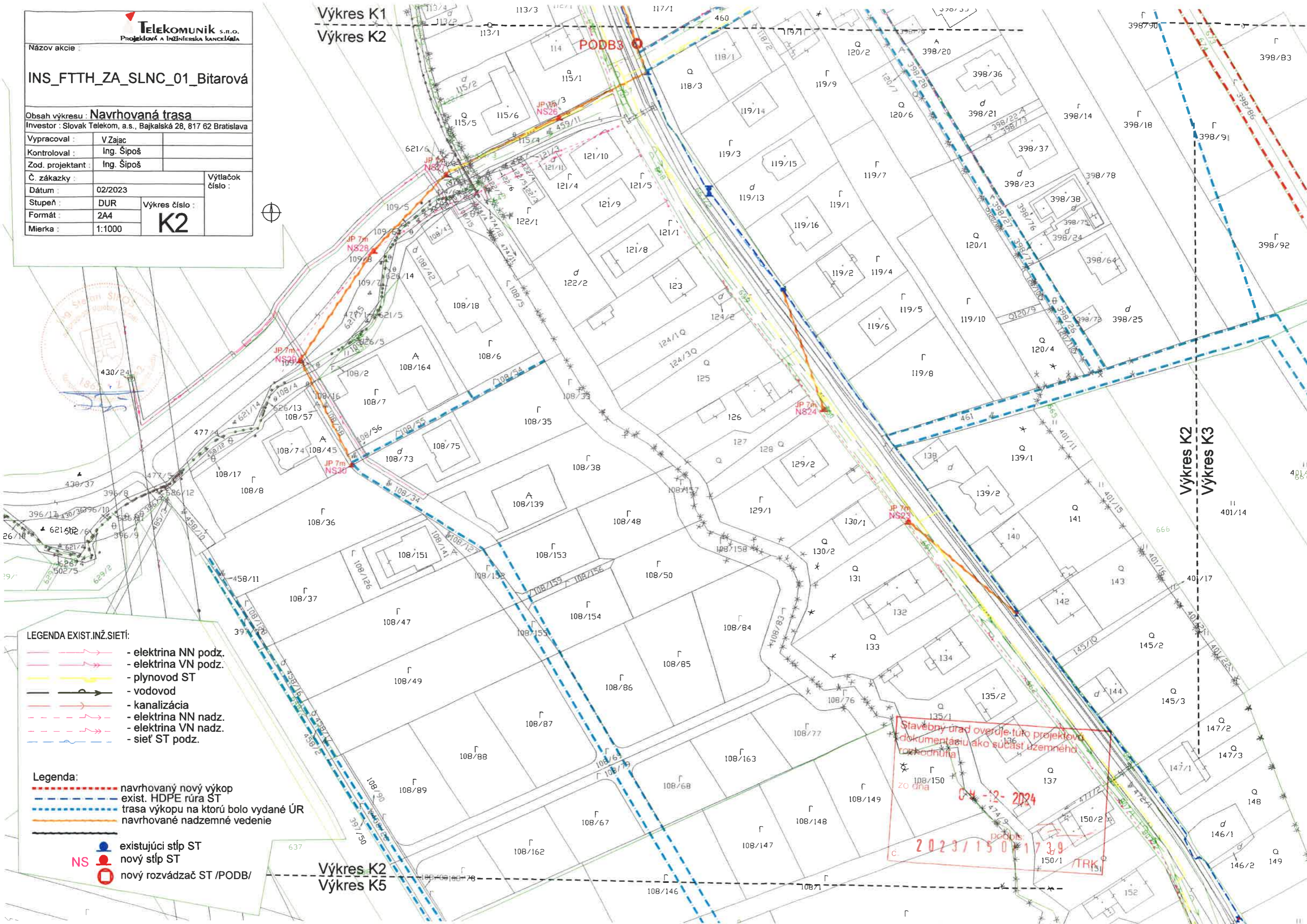
Názov akcie :
INS_FTTH_ZA_SLNC_01_Bitarová

Obsah výkresu : **Navrhovaná trasa**
Investor : Slovak Telekom, a.s., Bajkalská 28, 817 62 Bratislava

Vypracoval :	V Zajac
Kontroloval :	Ing. Šipoš
Zod. projektant :	Ing. Šipoš
Č. zákazky :	
Dátum :	02/2023
Stupeň :	DUR
Formát :	2A4
Mierka :	1:1000

Výťažok číslo :
K2

Výkres K1
Výkres K2



LEGENDA EXIST.INŽ.SIETÍ:

- elektrina NN podz.
- elektrina VN podz.
- plynovod ST
- vodovod
- kanalizácia
- elektrina NN nadz.
- elektrina VN nadz.
- sieť ST podz.

- Legenda:
- navrhovaný nový výkop
 - exist. HDPE rúra ST
 - trasa výkopu na ktorú bolo vydané ÚR
 - navrhované nadzemné vedenie

- existujúci stĺp ST
- nový stĺp ST
- nový rozvádzač ST /PODB/

Výkres K2
Výkres K5

Výkres K2
Výkres K3

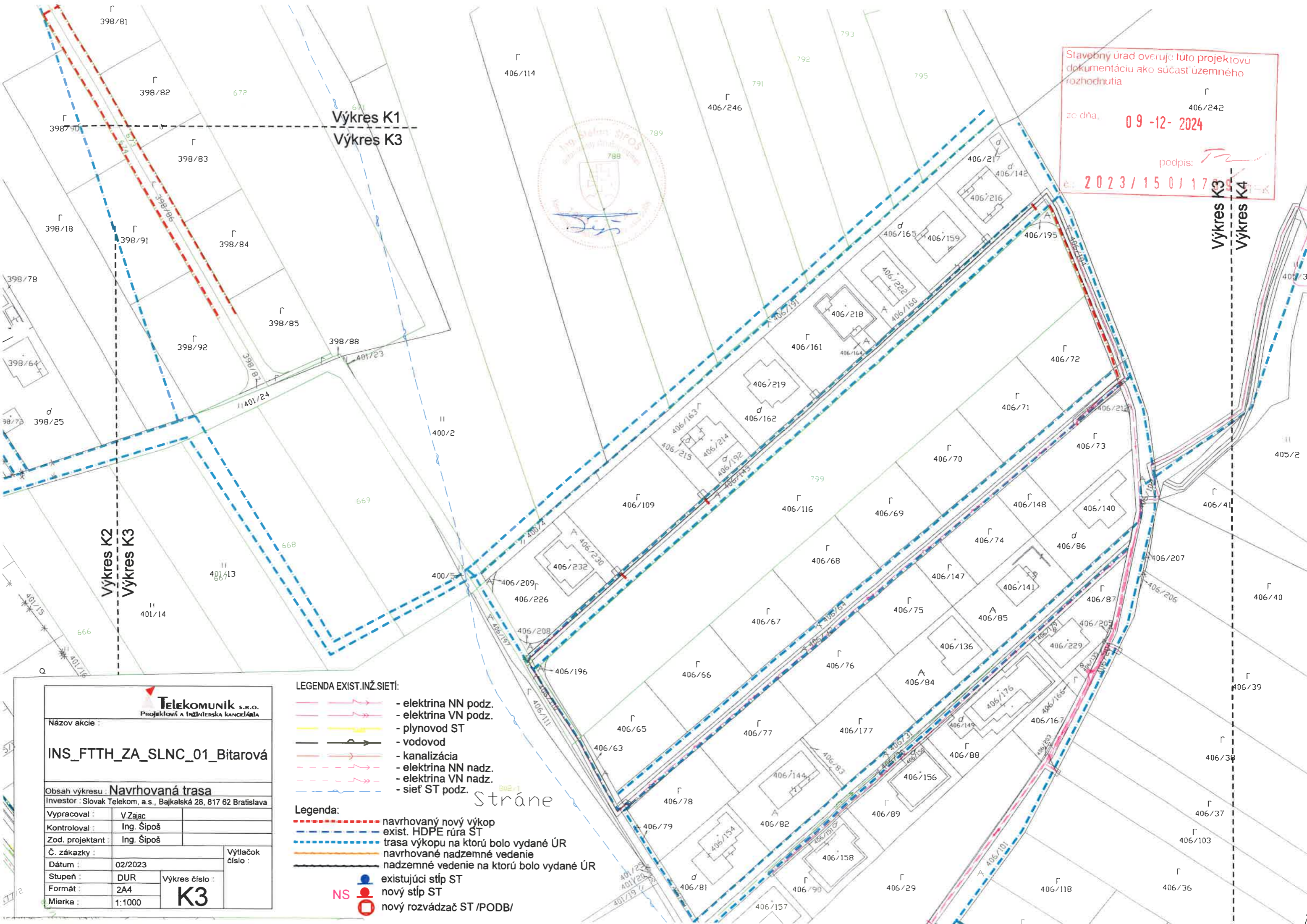
Stavebný úrad overuje túto projektovú dokumentáciu ako súčasť územného rozhodnutia
04.-12.-2024
2023/150/1739
TRK

Stavebný úrad overuje túto projektovú dokumentáciu ako súčasť územného rozhodnutia

zo dňa, **09-12-2024**

podpis: *[Signature]*

č. **2023/1501/17**



Stráne

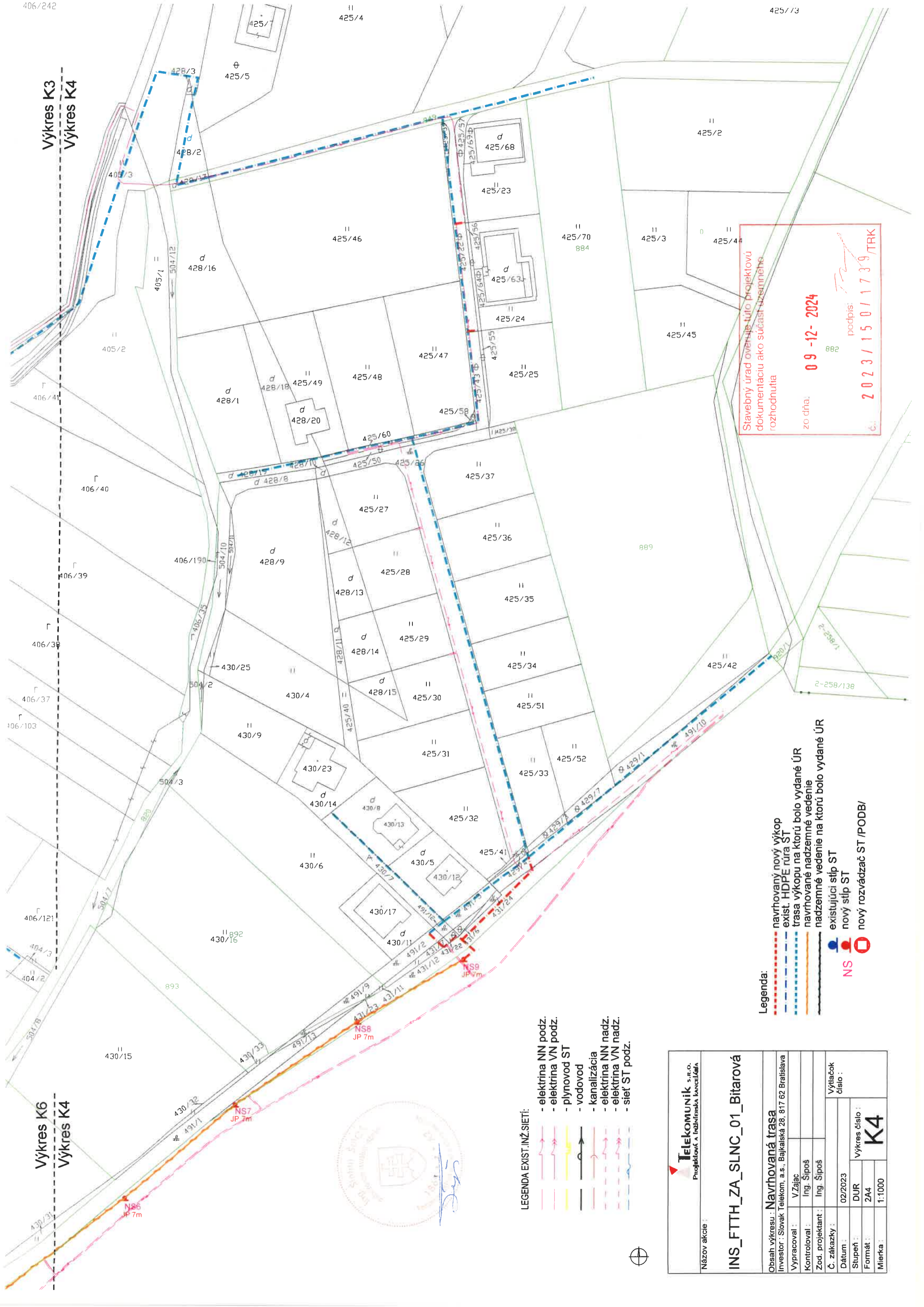
LEGENDA EXIST. INŽ. SIETÍ:

- elektrina NN podz.
- elektrina VN podz.
- plynovod ST
- vodovod
- kanalizácia
- elektrina NN nadz.
- elektrina VN nadz.
- sieť ST podz.

Legenda:

- navrhovaný nový výkop
- exist. HDPE rúra ST
- trasa výkopu na ktorú bolo vydané ÚR
- navrhované nadzemné vedenie
- nadzemné vedenie na ktorú bolo vydané ÚR
- existujúci stĺp ST
- nový stĺp ST
- nový rozvádzač ST /PODB/

Telekomunik s.r.o. Projektová a inžinierska kancelária	
Názov akcie :	INS_FTTH_ZA_SLNC_01_Bitarová
Obsah výkresu :	Navrhovaná trasa
Investor :	Slovak Telekom, a.s., Bajkalská 28, 817 62 Bratislava
Vypracoval :	V. Zaiac
Kontroloval :	Ing. Šipoš
Zod. projektant :	Ing. Šipoš
Č. zákazky :	
Dátum :	02/2023
Stupeň :	DUR
Formát :	2A4
Mierka :	1:1000
Výtlačok číslo :	K3



Výkres K3
Výkres K4

Výkres K6
Výkres K4

Stavebný úrad overuje túto projektovú dokumentáciu ako súčasť územného rozhodnutia
zo dňa: **09-12-2024**
podpis: *[Signature]*
č. **2023/150/1739/TRK**

- Legenda:**
- navrhovaný nový výkop
 - exist. HDPE rúra ST
 - trasa výkopu na ktorú bolo vydané ÚR
 - navrhované nadzemné vedenie
 - nadzemné vedenie na ktorú bolo vydané ÚR
 - existujúci stĺp ST
 - nový stĺp ST
 - nový rozvádzač ST /PODB/

- LEGENDA EXIST. INŽ. SIETÍ:**
- elektrina NN podz.
 - elektrina VN podz.
 - plynovod ST
 - vodovod
 - kanalizácia
 - elektrina NN nadz.
 - elektrina VN nadz.
 - sieť ST podz.

<p>TELEKOMUNIK s.r.o. Projektovka a inžinierska kancelária</p>	
<p>Názov akcie: INS_FTTH_ZA_SLNC_01_Bitarová</p>	
<p>Obsah výkresu: Navrhovaná trasa Investor: Slovak Telekom, a.s., Bajkalská 28, 817 62 Bratislava</p>	
Vypracoval:	V. Zájac
Kontroloval:	Ing. Šipoš
Zod. projektant:	Ing. Šipoš
Č. zákazky:	
Dátum:	02/2023
Stupeň:	DUR
Formát:	2A4
Mierka:	1:1000
<p>Výťažok číslo: K4</p>	



Telekomunik s.r.o.
Projektová a inžinierska kancelária

Názov akcie :
INS_FTTH_ZA_SLNC_01_Bitarová

Obsah výkresu : **Navrhovaná trasa**
Investor : Slovak Telekom, a.s., Bajkalská 28, 817 62 Bratislava

Vypracoval :	V. Zajac
Kontroloval :	Ing. Šipoš
Zod. projektant :	Ing. Šipoš
Č. zákazky :	
Dátum :	02/2023
Stupeň :	DUR
Formát :	2A4
Mierka :	1:1000

Výtlačok číslo :
K5

- LEGENDA EXIST.INŽ.SIETÍ:
- elektrina NN podz.
 - elektrina VN podz.
 - plynovod ST
 - vodovod
 - kanalizácia
 - elektrina NN nadz.
 - elektrina VN nadz.
 - sieť ST podz.

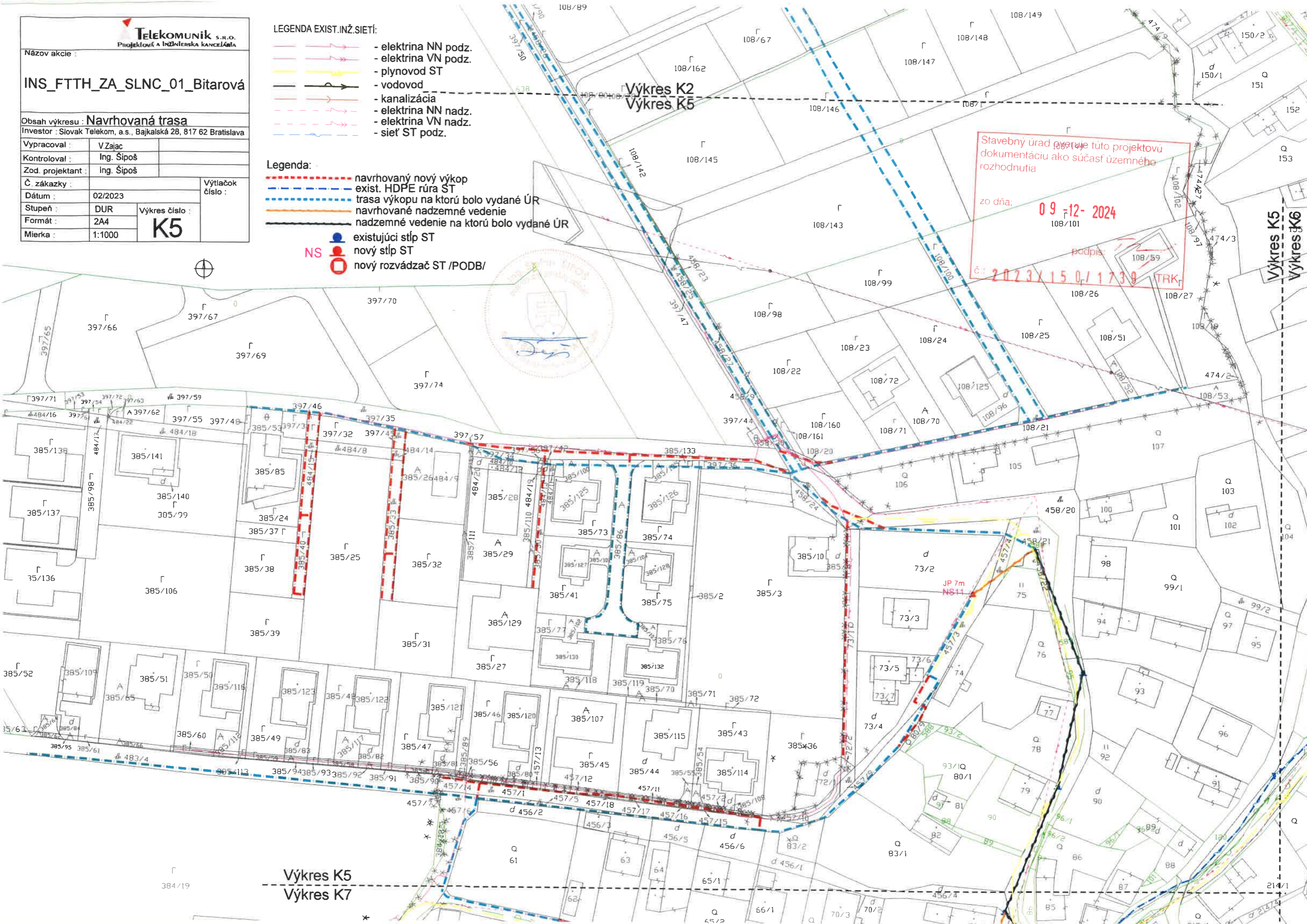
- Legenda:
- - - - - navrhovaný nový výkop
 - - - - - exist. HDPE rúra ST
 - - - - - trasa výkopu na ktorú bolo vydané ÚR
 - - - - - navrhované nadzemné vedenie
 - - - - - nadzemné vedenie na ktorú bolo vydané ÚR
 - existujúci stĺp ST
 - nový stĺp ST
 - nový rozvádzač ST /PODB/

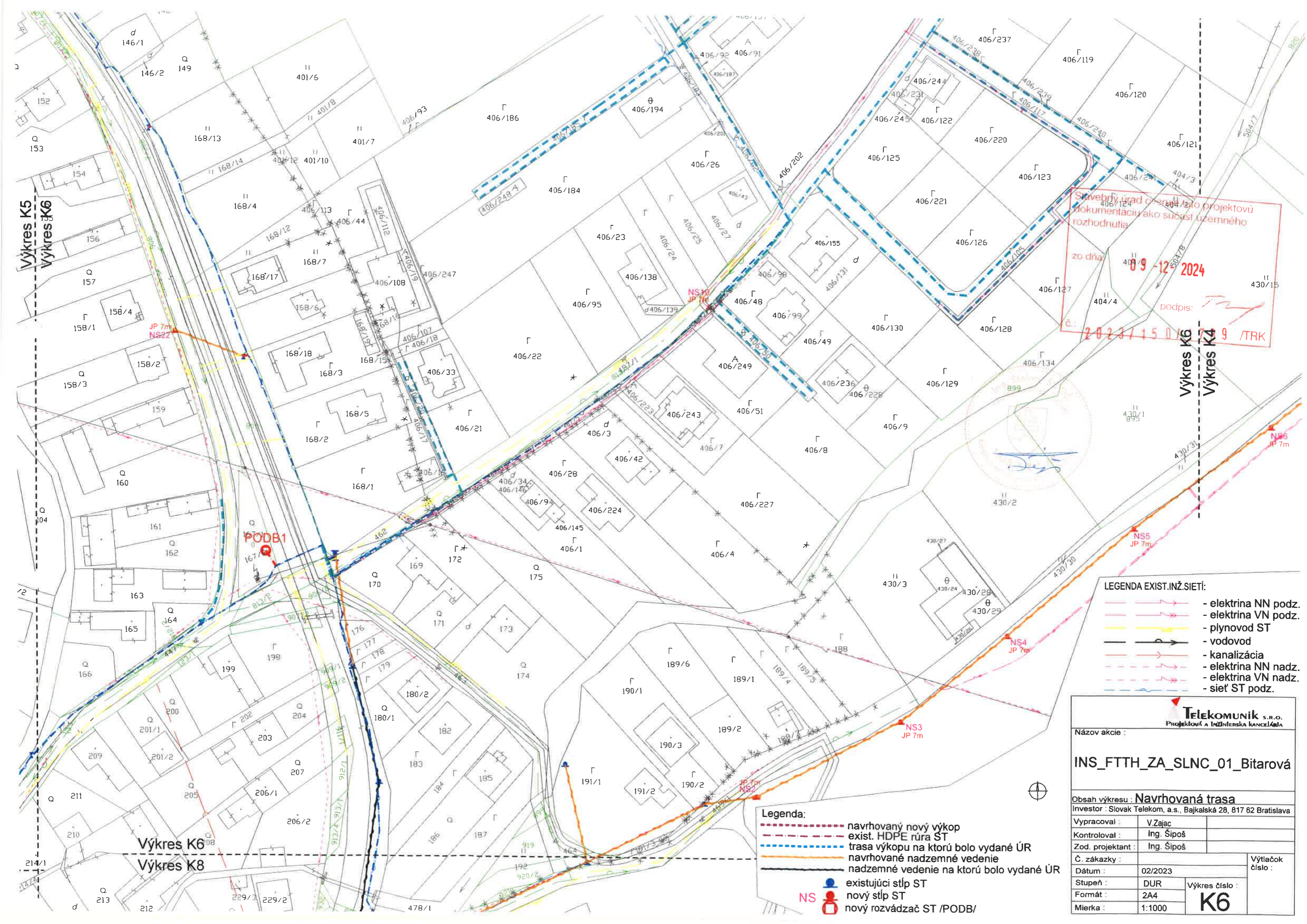
Stavebný úrad považuje túto projektovú dokumentáciu ako súčasť územného rozhodnutia

zo dňa: **09-12-2024**

podpis: **108/59**

č. **2023/150/1739** TRK





Stavebný úrad ohradil túto projektovú dokumentáciu ako súčasť územného rozhodnutia

zo dňa: **09-12-2024**

podpis: _____

č.: **2023/1501/9 /TRK**

- LEGENDA EXIST. INŽ. SIETÍ:**
- elektrina NN podz.
 - elektrina VN podz.
 - plynovod ST
 - vodovod
 - kanalizácia
 - elektrina NN nadz.
 - elektrina VN nadz.
 - sieť ST podz.

- Legenda:**
- navrhovaný nový výkop
 - exist. HDPE rúra ST
 - trasa výkopu na ktorú bolo vydané ÚR
 - navrhované nadzemné vedenie
 - nadzemné vedenie na ktorú bolo vydané ÚR
 - existujúci stĺp ST
 - nový stĺp ST
 - nový rozvádzač ST /PODB/

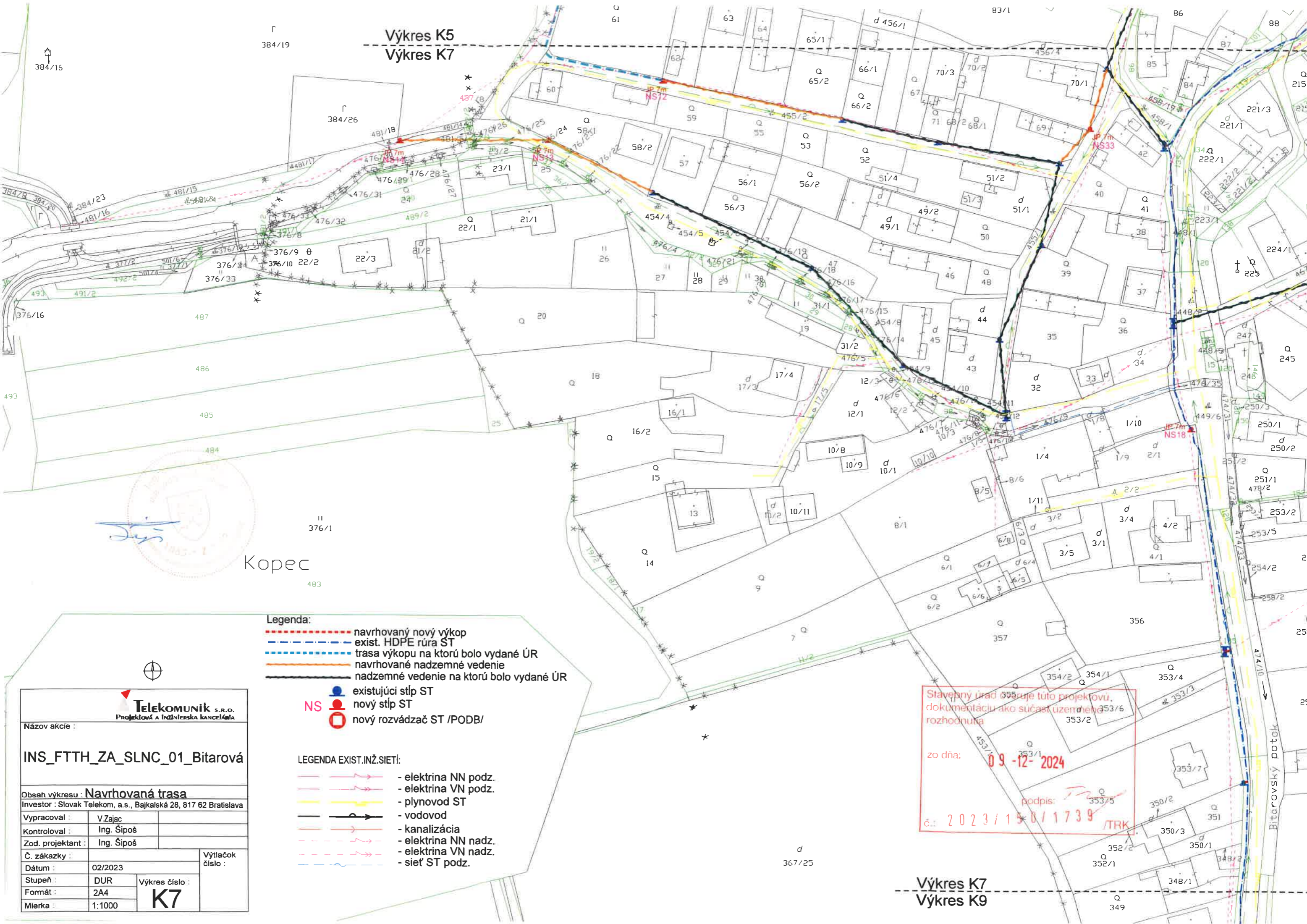
Telekomunik s.r.o. Projektová a inžinierska kancelária	
Názov akcie :	
INS_FTTH_ZA_SLNC_01_Bitarová	
Obsah výkresu : Navrhovaná trasa	
Investor : Slovak Telekom, a.s., Bajkalská 28, 817 62 Bratislava	
Vypracoval :	V. Zajac
Kontroloval :	Ing. Šipoš
Zod. projektant :	Ing. Šipoš
Č. zákazky :	
Dátum :	02/2023
Stupeň :	DUR
Formát :	2A4
Mierka :	1:1000
Výtlačok číslo : K6	

Výkres K5
Výkres K6

Výkres K6
Výkres K4

Výkres K6
Výkres K8

Výkres K5
Výkres K7



Kopec

- Legenda:**
- - - navrhovaný nový výkop
 - - - exist. HDPE rúra ST
 - - - trasa výkopu na ktorú bolo vydané ÚR
 - - - navrhované nadzemné vedenie
 - - - nadzemné vedenie na ktorú bolo vydané ÚR
 - existujúci stĺp ST
 - nový stĺp ST
 - nový rozvádzač ST /PODB/

- LEGENDA EXIST. INŽ. SIETÍ:**
- - - - elektrina NN podz.
 - - - - elektrina VN podz.
 - - - - plynovod ST
 - - - - vodovod
 - - - - kanalizácia
 - - - - elektrina NN nadz.
 - - - - elektrina VN nadz.
 - - - - sieť ST podz.

Telekomunik s.r.o. Projektová a Inžinierska kancelária	
Názov akcie : INS_FTTH_ZA_SLNC_01_Bitarová	
Obsah výkresu : Navrhovaná trasa	
Investor : Slovak Telekom, a.s., Bajkalská 28, 817 62 Bratislava	
Vypracoval :	V Zajac
Kontroloval :	Ing. Šipoš
Zod. projektant :	Ing. Šipoš
Č. zákazky :	
Dátum :	02/2023
Stupeň :	DUR
Formát :	2A4
Mierka :	1:1000
Výtlačok číslo : K7	

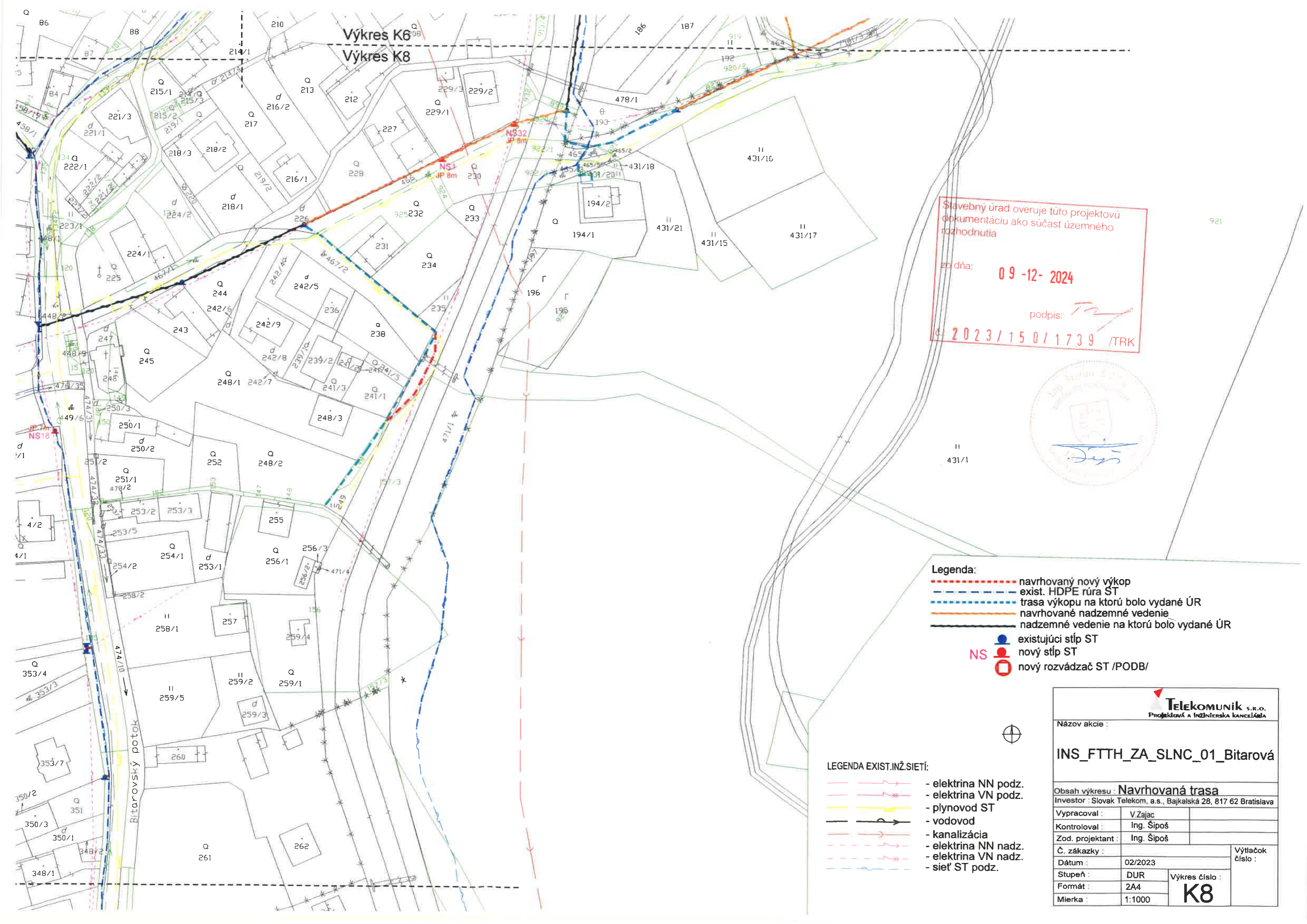
Stavebný úrad 355 túto projekciu, dokumentáciu ako súčasť územného rozhodnutia

zo dňa: **09-12-2024**

podpis: *[Signature]*

č.: **2023/150/1739** /TRK/

Výkres K7
Výkres K9



Výkres K6
Výkres K8

Stavebný úrad overuje túto projektovú dokumentáciu ako súčasť územného rozhodnutia

zo dňa: **09-12-2024**

podpis: *[Signature]*

č. **2023/150/1739** /TRK



Legenda:

- - - - - navrhovaný nový výkop
- - - - - exist. HDPE rúra ST
- - - - - trasa výkopu na ktorú bolo vydané ÚR
- - - - - navrhované nadzemné vedenie
- - - - - nadzemné vedenie na ktorú bolo vydané ÚR
- existujúci stĺp ST
- **NS** nový stĺp ST
- nový rozvádzač ST /PODB/

LEGENDA EXIST.INŽ.SIETÍ:

- elektrina NN podz.
- elektrina VN podz.
- plynovod ST
- vodovod
- kanalizácia
- - - - - elektrina NN nadz.
- - - - - elektrina VN nadz.
- - - - - sieť ST podz.



Telekomunik s.r.o. Projektová a inžinierska kancelária	
Názov akcie :	
INS_FTTH_ZA_SLNC_01_Bitarová	
Obsah výkresu : Navrhovaná trasa	
Investor : Slovak Telekom, a.s., Bajkalská 28, 817 62 Bratislava	
Vypracoval :	V.Zajac
Kontroloval :	Ing. Šipoš
Zod. projektant :	Ing. Šipoš
Č. zákazky :	
Dátum :	02/2023
Stupeň :	DUR
Formát :	2A4
Mierka :	1:1000
Výtlačok číslo :	
K8	

Výkres K7
Výkres K9



Názov akcie :
INS_FTTH_ZA_SLNC_01_Bitarová

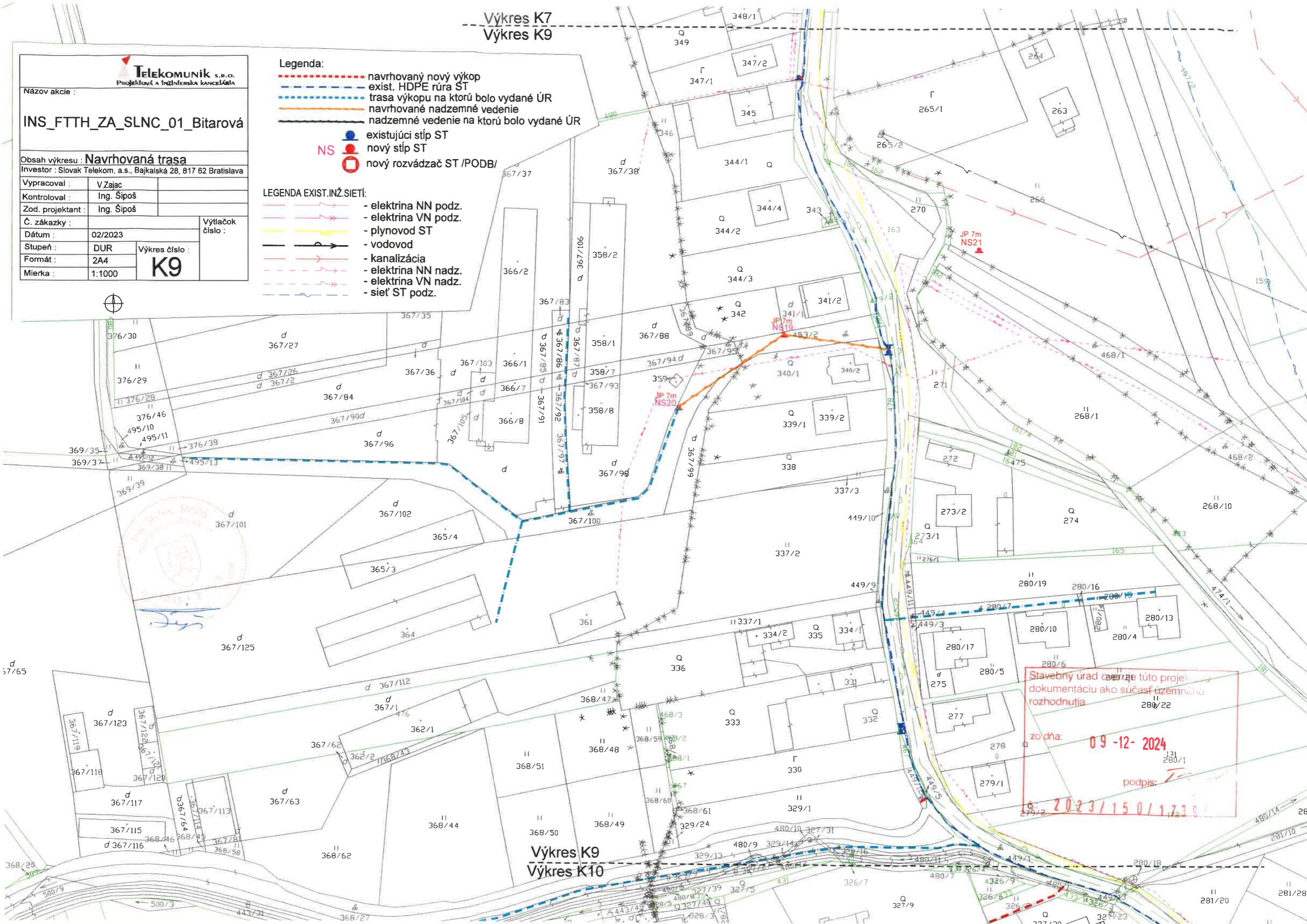
Obsah výkresu : **Navrhovaná trasa**
 Investor : Slovak Telekom, a.s., Bajkalská 28, 817 62 Bratislava

Vypracoval :	V Zaiac
Kontroloval :	Ing. Šipoš
Zod. projektant :	Ing. Šipoš
Č. zákazky :	
Dátum :	02/2023
Stupeň :	DUR
Formát :	2A4
Mierka :	1:1000

Výťažok číslo :
K9

- Legenda:**
- - - - - navrhovaný nový výkop
 - - - - - exist. HDPE rúra ST
 - - - - - trasa výkopu na ktorú bolo vydané ÚR
 - - - - - navrhované nadzemné vedenie
 - - - - - nadzemné vedenie na ktorú bolo vydané ÚR
 - existujúci stĺp ST
 - nový stĺp ST
 - nový rozvádzač ST /PODB/

- LEGENDA EXIST.INŽ.SIETÍ:**
- - - - - elektrina NN podz.
 - - - - - elektrina VN podz.
 - - - - - plynovod ST
 - - - - - vodovod
 - - - - - kanalizácia
 - - - - - elektrina NN nadz.
 - - - - - elektrina VN nadz.
 - - - - - sieť ST podz.



Stavebný úrad odoberá túto projektovú dokumentáciu ako súčasť územného rozhodnutia

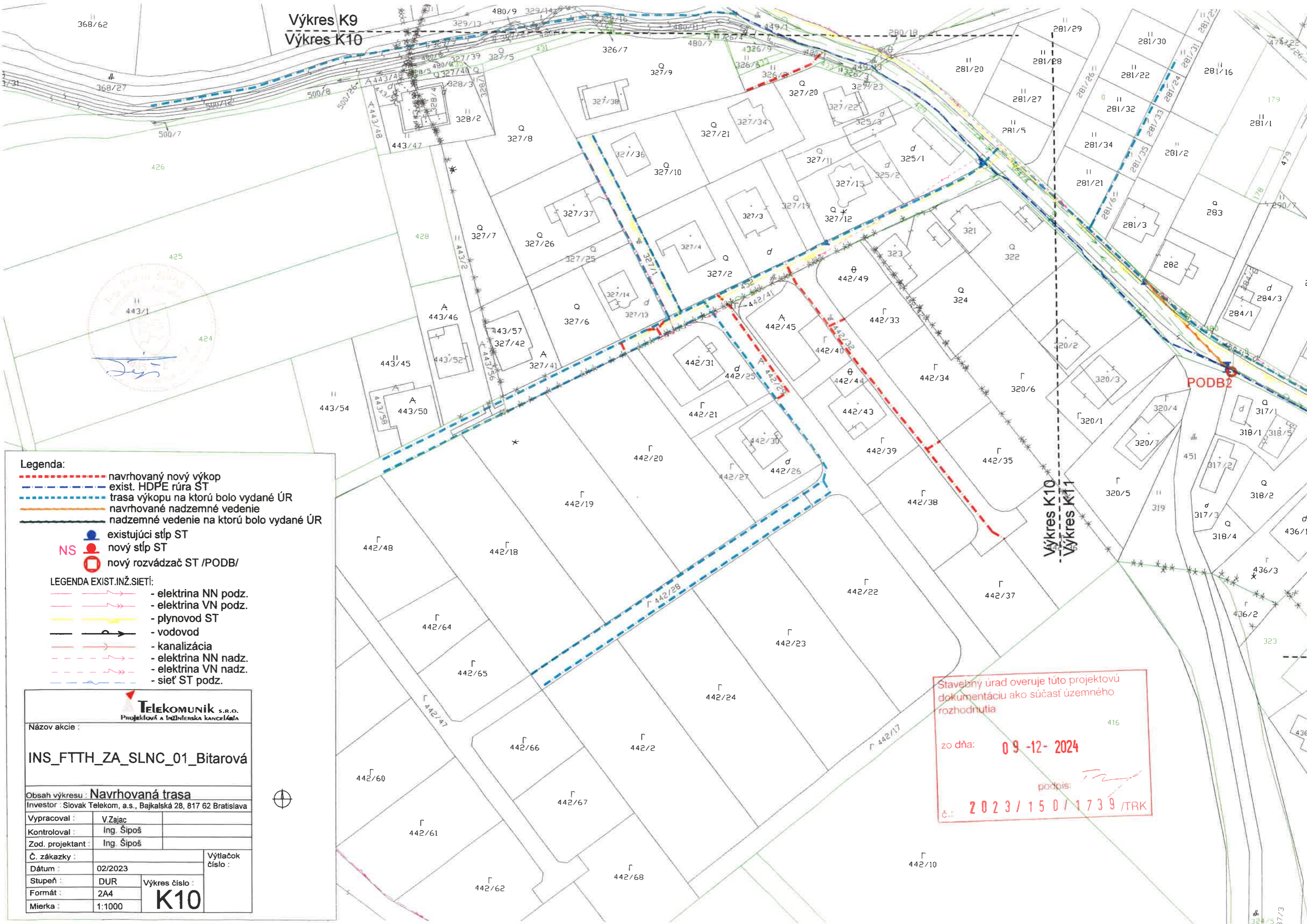
zo dňa: **09-12-2024**

podpis: *[Signature]*

č. **2023/150/1,739/**

Výkres K9
Výkres K10

Výkres K9
Výkres K10



Legenda:

- - - - - navrhovaný nový výkop
- - - - - exist. HDPE rúra ST
- - - - - trasa výkopu na ktorú bolo vydané ÚR
- - - - - navrhované nadzemné vedenie
- - - - - nadzemné vedenie na ktorú bolo vydané ÚR
- existujúci stĺp ST
- nový stĺp ST
- nový rozvádzač ST /PODB/

LEGENDA EXIST. INŽ. SIETÍ:

- - - - - - elektrina NN podz.
- - - - - - elektrina VN podz.
- - - - - - plynovod ST
- - - - - - vodovod
- - - - - - kanalizácia
- - - - - - elektrina NN nadz.
- - - - - - elektrina VN nadz.
- - - - - - sieť ST podz.



Názov akcie :

INS_FTTH_ZA_SLNC_01_Bitarová

Obsah výkresu : Navrhovaná trasa

Investor : Slovak Telekom, a.s., Bajkalská 28, 817 62 Bratislava

Vypracoval : V.Zajac

Kontroloval : Ing. Šipoš

Zod. projektant : Ing. Šipoš

Č. zákazky :

Dátum : 02/2023

Stupeň : DUR

Formát : 2A4

Mierka : 1:1000

Výtlačok číslo :

Výkres číslo :
K10

Stavebný úrad overuje túto projektovú dokumentáciu ako súčasť územného rozhodnutia

zo dňa: **09-12-2024**

podpis:

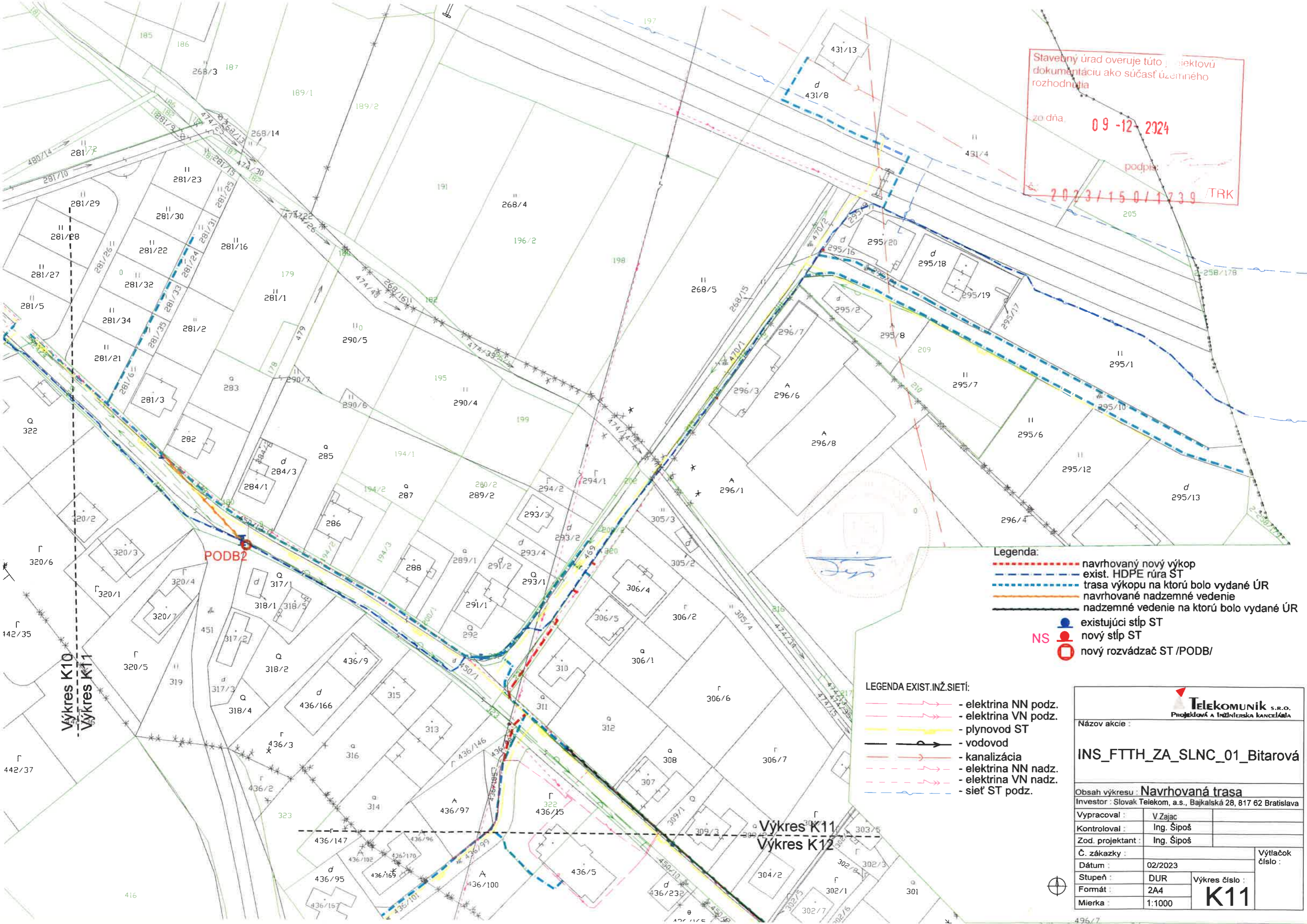
č. : **2023/150/1739/TRK**

Stavebný úrad overuje túto projektovú dokumentáciu ako súčasť územného rozhodnutia

zo dňa: **09-12-2024**

podpis: _____

č. **2023/150/1239** /TRK



- Legenda:**
- - - - - navrhovaný nový výkop
 - - - - - exist. HDPE rúra ST
 - - - - - trasa výkopu na ktorú bolo vydané ÚR
 - - - - - navrhované nadzemné vedenie
 - - - - - nadzemné vedenie na ktorú bolo vydané ÚR
 - existujúci stĺp ST
 - nový stĺp ST
 - nový rozvádzač ST /PODB/

- LEGENDA EXIST. INŽ. SIETÍ:**
- - - - - - elektrina NN podz.
 - - - - - - elektrina VN podz.
 - - - - - - plynovod ST
 - - - - - - vodovod
 - - - - - - kanalizácia
 - - - - - - elektrina NN nadz.
 - - - - - - elektrina VN nadz.
 - - - - - - sieť ST podz.

Telekomunik s.r.o.
Projektová a inžinierska kancelária

Názov akcie : **INS_FTTH_ZA_SLNC_01_Bitarová**

Obsah výkresu : **Navrhovaná trasa**
Investor : Slovak Telekom, a.s., Bajkalská 28, 817 62 Bratislava

Vypracoval :	V Zajac	Výtlačok číslo :
Kontroloval :	Ing. Šipoš	
Zod. projektant :	Ing. Šipoš	Výkres číslo : K11
Č. zákazky :		
Dátum :	02/2023	
Stupeň :	DUR	
Formát :	2A4	
Mierka :	1:1000	

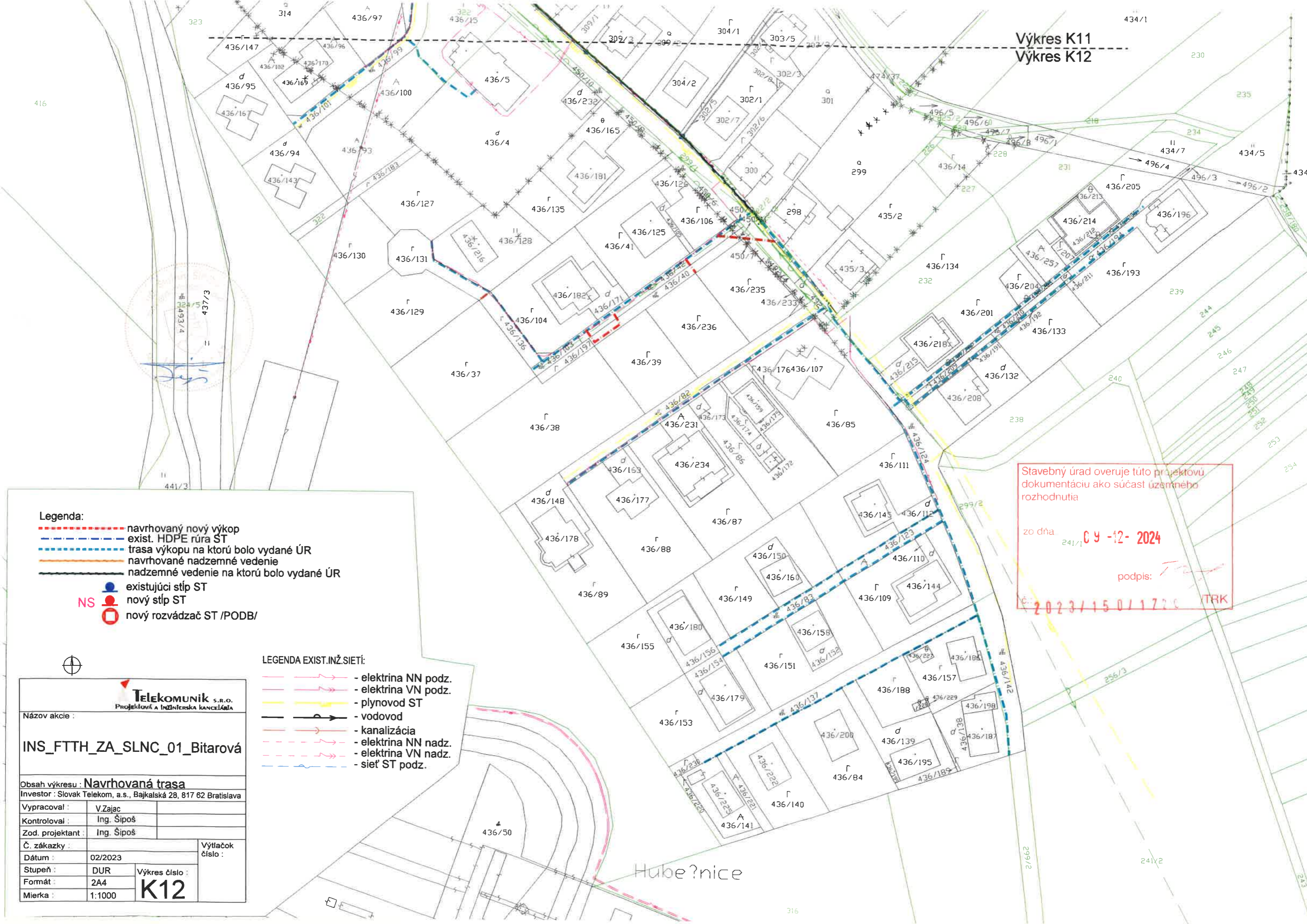
Výkres K10
Výkres K11

Výkres K11
Výkres K12



Výkres K11
Výkres K12

416



Legenda:

- navrhovaný nový výkop
- exist. HDPE rúra ST
- trasa výkopu na ktorú bolo vydané ÚR
- navrhované nadzemné vedenie
- nadzemné vedenie na ktorú bolo vydané ÚR
- existujúci stĺp ST
- nový stĺp ST
- nový rozvádzač ST /PODB/

NS

LEGENDA EXIST. INŽ. SIETÍ:

- elektrina NN podz.
- elektrina VN podz.
- plynovod ST
- vodovod
- kanalizácia
- elektrina NN nadz.
- elektrina VN nadz.
- sieť ST podz.

Stavebný úrad overuje túto projektovú dokumentáciu ako súčasť územného rozhodnutia

zo dňa 24/11 2024

podpis:

2023/150/1720 TRK



Telekomunik S.R.O.
Projektová a Inžinierska kancelária

Názov akcie :

INS_FTTH_ZA_SLNC_01_Bitarová

Obsah výkresu : Navrhovaná trasa

Investor : Slovak Telekom, a.s., Bajkalská 28, 817 62 Bratislava

Vypracoval : V.Zajac

Kontroloval : Ing. Šipoš

Zod. projektant : Ing. Šipoš

Č. zákazky :

Dátum : 02/2023

Stupeň : DUR

Formát : 2A4

Mierka : 1:1000

Výtlačok číslo :

K12

Hube?nice

316